






# MIEJSCOWY PLAN ZAGOSPODAROWANIA PRZESTRZENNEGO TERENU INWESTYCYJNEGO WE WSI PSARSKIE

SKALA 1: 1000

0 25 50 m

## LEGENDA

-  Granica obszaru objętego planem
-  Linia rozgraniczająca tereny o różnym przeznaczeniu lub różnych zasadach zagospodarowania
-  Nieprzekraczalne linie zabudowy
-  Teren zabudowy mieszkaniowej jednorodzinnej lub usługowej
-  Teren drogi publicznej klasy dojazdowej

STUDIUM UWARUNKOWAŃ I KIERUNKÓW  
ZAGOSPODAROWANIA PRZESTRZENNEGO GMINY  
ŚREM  
SKALA 1:10000

