

## **UCHWAŁA NR 453/XLVI/2018 RADY MIEJSKIEJ W ŚREMIE**

z dnia 28 czerwca 2018 r.

### **w sprawie pomników przyrody na terenie gminy Śrem**

Na podstawie art. 44 ust. 1 i ust. 2 ustawy z dnia 16 kwietnia 2004 r. o ochronie przyrody (Dz. U. z 2018 r. poz. 10, 142 i 650), Rada Miejska w Śremie uchwała, co następuje:

§ 1. 1. Ustanawia się pomnikami przyrody położone na terenie gminy Śrem pojedyncze twory przyrody żywej (drzewa) lub ich skupiska (drzewa oraz inne rośliny, tj. bluszcz pospolity).

2. Nazwy (w tym nazwy własne), wymiary oraz położenie pomników przyrody, określa załącznik nr 1 do uchwały.

3. Mapy przedstawiające lokalizację pomników przyrody stanowią załączniki nr 2 - 15 do uchwały.

§ 2. Nadzór nad pomnikami przyrody sprawuje Burmistrz Śremu.

§ 3. Szczególnym celem ochrony pomników przyrody jest zachowanie ich wartości przyrodniczej i krajobrazowej.

§ 4. W stosunku do pomników przyrody wprowadza się następujące zakazy:

- 1) niszczenia, uszkodzania lub przekształcania obiektu lub obszaru;
- 2) wykonywania prac ziemnych trwale zniekształcających rzeźbę terenu, z wyjątkiem prac związanych z zabezpieczeniem przeciwsztormowym lub przeciwpowodziowym albo budową, odbudową, utrzymaniem, remontem lub naprawą urządzeń wodnych;
- 3) uszkodzania i zanieczyszczenia gleby;
- 4) dokonywania zmian stosunków wodnych, jeżeli zmiany te nie służą ochronie przyrody albo racjonalnej gospodarce rolnej, leśnej, wodnej lub rybackiej;
- 5) wylewania gnojowicy, z wyjątkiem nawożenia użytkowanych gruntów rolnych;
- 6) zmiany sposobu użytkowania ziemi;
- 7) umieszczania tablic reklamowych.

§ 5. W stosunku do pomników przyrody, w ramach czynnej ochrony, ustala się:

- 1) obowiązek monitorowania oznakowania pomników przyrody i uzupełniania jego braku;
- 2) obowiązek monitorowania stanu zdrowotnego pomników przyrody oraz wykonywania prac pielęgnacyjnych i zabezpieczających na potrzeby ochrony przyrody w ramach zabiegów pielęgnacyjnych oraz w sytuacjach zagrożenia bezpieczeństwa użytkowników nieruchomości, na których rosną bądź nieruchomości sąsiednich;
- 3) wykonywanie działań w celu utrzymania właściwego stanu pomników przyrody i realizacji celów ochrony.

§ 6. Wykonanie uchwały powierza się Burmistrzowi Śremu.

§ 7. Uchwała wchodzi w życie po upływie 14 dni od dnia ogłoszenia w Dzienniku Urzędowym Województwa Wielkopolskiego.

Przewodnicząca Rady

**Katarzyna Sarnowska**

Załączniki do uchwały Nr 453/XLVI/2018  
 Rady Miejskiej w Śremie  
 z dnia 28 czerwca 2018 r.

Załącznik nr 1

### Wykaz pomników przyrody na terenie gminy Śrem

Lp.	Typ i rodzaj	Gatunek drzewa	Nazwa własna	Wymiary		Lokalizacja	
				Wysokość [m]	Obwód pnia na wysokości 130 cm [cm]	Położenie (nr ewidencyjny działki, obręb, opis lokalizacji, numer załącznika przedstawiającego lokalizację pomnika przyrody)	Współrzędne geograficzne [Y/X]
1.	pojedynczy (drzewo)	wiąz szypułkowy ( <i>Ulmus laevis</i> )	SYLWESTER	12	382	dz. nr 28/7, obręb Śrem, przy głównym wejściu do Parku Miejskiego im. Powstańców Wielkopolskich, załącznik nr 2	364760.06096/ 471957.82542
2.	pojedynczy (drzewo)	dąb szypułkowy ( <i>Quercus robur</i> L.)	MARIAN	20	472	dz. nr 414/3, obręb Śrem, pomiędzy ul. Franciszkańską i ul. Mariana Zielińskiego (w stronę ul. Józefa Dutkiewicza), załącznik nr 2	364484.20745/ 472110.14841
3.	pojedynczy (drzewo)	olsza czarna ( <i>Alnus glutinosa</i> Gaertn.)	MAŁGORZATA	22	374	dz. nr 1322/6, obręb Śrem, Promenada nad Wartą, załącznik nr 3	364416.14934/ 471119.30868
4.	pojedynczy	jesion wyniosły	PIOTR	28	248	dz. nr 1322/7, obręb Śrem,	364443.4761/

	(drzewo)	<i>(Fraxinus excelsior L.)</i>				Promenada nad Wartą, załącznik nr 3	471089.52726
5.	pojedynczy (drzewo)	olsza czarna <i>(Alnus glutinosa Gaertn.)</i>	KATARZYNA	20	241	dz. nr 1322/8, obręb Śrem, Promenada nad Wartą, załącznik nr 3	364485.9391/ 471046.148
6.	pojedynczy (drzewo)	olsza czarna <i>(Alnus glutinosa Gaertn.)</i>	ANNA	20	261	dz. nr 1322/8, obręb Śrem, Promenada nad Wartą, załącznik nr 3	364493.70968/ 471039.02105
7.	pojedynczy (drzewo)	olsza czarna <i>(Alnus glutinosa Gaertn.)</i>	BARBARA	20	251	dz. nr 1322/9, obręb Śrem, Promenada nad Wartą, załącznik nr 3	364505.6245/ 471028.66443
8.	pojedynczy (drzewo)	jesion wyniosły <i>(Fraxinus excelsior L.)</i>	TOMASZ	23	323	dz. nr 1322/10, obręb Śrem, Promenada nad Wartą, załącznik nr 3	364514.37803/ 471020.17495
9.	pojedynczy (drzewo)	olsza czarna <i>(Alnus glutinosa Gaertn.)</i>	MARIA	20	247	dz. nr 1322/10, obręb Śrem, Promenada nad Wartą, załącznik nr 3	364517.19309/ 471017.04602
10.	pojedynczy (drzewo)	jesion wyniosły <i>(Fraxinus excelsior L.)</i>	JAN	22	321	dz. nr 1322/10 obręb Śrem, Promenada nad Wartą, załącznik nr 3	364575.76058/ 470965.39774
11.	pojedynczy (drzewo)	dąb szypułkowy <i>(Quercus robur L.)</i>	STEFAN	22	328	dz. nr 1334, obręb Śrem, ul. Adama Mickiewicza 7, załącznik nr 3	364246.40618/ 471154.14635
12.	pojedynczy (drzewo)	żywotnik zachodni <i>(Thuja occidentalis)</i>	KRZYWY	18	151	dz. nr 1366, obręb Śrem, ul. Adama Mickiewicza 59, załącznik nr 3	364544.22538/ 470905.13378
13.	pojedynczy (drzewo)	lipa drobnolistna <i>(Tilia cordata Mill.)</i>	SYNERGIA	20	306	dz. nr 2054, obręb Śrem, ul. Adama Mickiewicza 56, załącznik nr 3	364611.55713/ 470658.80972
14.	pojedynczy (drzewo)	klon zwyczajny <i>(Acer platanoides L.)</i>	PAWEŁ	11	260	dz. nr 2235/2, obręb Śrem, Plaża Miejska nad J. Grzymisławskim, przy placu do grilla, załącznik nr 4	363532.52744/ 469228.25956
15.	pojedynczy (drzewo)	klon zwyczajny <i>(Acer platanoides L.)</i>	GAWEL	15	375	dz. nr 2248/4, obręb Śrem, Plaża Miejska nad J. Grzymisławskim,	363661.26462/ 469052.58855

						przy punkcie gastronomicznym, załącznik nr 4	
16.	skupisko (4 drzewa)	cis pospolity ( <i>Taxus baccata</i> L.)	CISY FRANCISZKAŃSKIE	10	118	dz. nr 423, obręb Śrem, ul. Poznańska 13, przed wejściem do kościoła pofranciszkańskiego, załącznik nr 2	364668.86382/ 471856.99099
				10	127		364664.84063/ 471862.70815
				10	101		364672.67526/ 471868.63705
				10	125		364676.06321/ 471863.55513
17.	skupisko (2 drzewa)	cis pospolity ( <i>Taxus baccata</i> L.)	CISY CMENTARNE	10	180	dz. nr 782, obręb Śrem, na cmentarzu parafialnym przy ul. Cmentarnej, załącznik nr 5	363999.68868/ 471157.12402
				11	190		364001.10306/ 471161.53404
18.	skupisko (2 drzewa)	dąb szypułkowy ( <i>Quercus robur</i> L.)	DĘBY PRZY ZAULKU	19	333	dz. nr 2741/1, obręb Śrem, ul. Michałowskiego 2, załącznik nr 5	362762.10106/ 471319.03366
				20	221		362765.82369/ 471324.81528
19.	pojedynczy (drzewo)	dąb szypułkowy ( <i>Quercus robur</i> L.)	MIESZKO	25	378	dz. nr 54/2, obręb Gaj, przy drodze gminnej, obok zabudowań fermy w Gaju, załącznik nr 6	359216.41438/ 471544.78237
20	pojedynczy (drzewo)	dąb szypułkowy ( <i>Quercus robur</i> L.)	ZYGMUNT	20	570	dz. nr 87/4, obręb Góra, w parku, miedzy pałacem a rzeką Wartą, załącznik nr 7	362228.97857/ 475211.61980
21.	pojedynczy (drzewo)	dąb szypułkowy ( <i>Quercus robur</i> L.)	CEZARY	20	645	dz. nr 87/4, obręb Góra, w parku, na południowy-wschód od pałacu, załącznik nr 7	362227.54772/ 475142.74368
22.	pojedynczy (drzewo)	lipa szerokolistna ( <i>Tilia platyphyllos</i> L.)	LIPA NAD WARTĄ	20	413	dz. nr 87/4, obręb Góra, w parku, za pałacem, załącznik nr 7	362193.45228/ 475255.1934
23.	pojedynczy (drzewo)	klon zwyczajny ( <i>Acer platanoides</i> L.)	HRABIA	25	452	dz. nr 21/2, obręb Krzyżanowo, we wschodniej części parku, załącznik nr 8	356690.1302/ 472470.02250

24.	pojedynczy (drzewo)	dąb szypułkowy ( <i>Quercus robur</i> L.)	STRAŻNIK	24	394	dz. nr 21/2, obręb Krzyżanowo, w północnej części parku, po lewej stronie dojazdu do pałacu, załącznik nr 8	356674.74181/ 472579.74275
25.	pojedynczy (drzewo)	dąb szypułkowy ( <i>Quercus robur</i> L.)	OLGIERD	25	536	dz. nr 21, obręb Bystrzek, przed budynkiem pałacu w Łęgu, załącznik nr 9	368052.93216/ 471311.44691
26.	pojedynczy (drzewo)	dąb szypułkowy ( <i>Quercus robur</i> L.)	WŁADYSŁAW	25	486	dz. nr 145, obręb Mechlin, w zachodniej części parku, na zachód od dworu, nad rowem, załącznik nr 10	367900.01857/ 473469.3209
27.	skupisko (5 drzew)	dąb szypułkowy ( <i>Quercus robur</i> L.)	JAROSŁAW	24	480	dz. nr 145, obręb Mechlin, w południowej części parku, załącznik nr 10	367949.02915/ 473371.47437
			ROGER	25	380		367941.97977/ 473345.84749
			RYSZARD	24	350		367965.06885/ 473360.69174
			ZBIGNIEW	24	314		367929.29667/ 473389.0629
			IGNACY	25	392		367917.56927/ 473373.3669
28.	skupisko (3 drzewa)	dąb szypułkowy ( <i>Quercus robur</i> L.)	ANDRZEJ	25	476	dz. nr 145, obręb Mechlin, po lewej stronie alei prowadzącej do dworu, załącznik nr 10	367980.66213/ 473409.38665
			MARIAN	25	421		367972.55087/ 473421.4117
			JERZY	25	367		367951.63884/ 473434.63053
29.	skupisko (2 drzewa)	dąb szypułkowy ( <i>Quercus robur</i> L.)	EDWARD	22	396	dz. nr 145, obręb Mechlin, w północno-wschodniej części parku, załącznik nr 10	367966.05703/ 473516.66752
			MATEUSZ	20	377		367986.15777/ 473518.77435
30.	skupisko (2 drzewa)	platan zachodni ( <i>Platanus occidentalis</i> L.)	JEREMI	22	534	dz. nr 145, obręb Mechlin, w parku przy zajezdzie do dworu, załącznik nr 10	367982.59838/ 473461.52611
			MARCIN	22	454		368000.84854/ 473473.6377

31.	pojedynczy (drzewo)	dąb szypułkowy ( <i>Quercus robur</i> L.)	ŁĘŻEK	25	539	dz. nr 5193, obręb Mechlin, oddz. 193d Leśnictwa Mechlin, na polanie Zespołu Przyrodniczo- Krajobrazowego „Łęgi Mechlińskie”, załącznik nr 9	370278.59005/ 472610.12057
32.	pojedynczy (drzewo)	sosna zwyczajna ( <i>Pinus sylvestris</i> L.)	OSTOJA	15	318	dz. nr 254, obręb Mórka, na cmentarzu parafialnym, załącznik nr 11	360269.47947/ 462845.835
33.	pojedynczy (drzewo)	żywotnik zachodni ( <i>Thuja occidentalis</i> )	JÓZEF	17	191	dz. nr 382, obręb Mórka, przy kościele, załącznik nr 11	360042.14546/ 462880.8833
34.	pojedynczy (drzewo)	lipa drobnolistna ( <i>Tilia cordata</i> Mill.)	TERESA	20	365	dz. nr 382, obręb Mórka, przy kościele, załącznik nr 11	360064.45727/ 462905.56656
35.	pojedynczy (drzewo)	żywotnik zachodni ( <i>Thuja occidentalis</i> )	FRANCISZEK	14	144	dz. nr 383, obręb Mórka, przed budynkiem plebanii, załącznik nr 11	360059.66324/ 462846.87253
36.	pojedynczy (drzewo)	dąb szypułkowy ( <i>Quercus robur</i> L.)	WETERAN	18	393	dz. nr 5178, obręb Niesłabin, oddz. 178a Leśnictwa Mechlin, załącznik nr 7	362867.84183/ 475301.44839
37.	pojedynczy (drzewo)	dąb szypułkowy ( <i>Quercus robur</i> L.)	DRĄGAL	15	450	dz. nr 5178, obręb Niesłabin, oddz. 178a Leśnictwa Mechlin, załącznik nr 7	362907.27823/ 475316.55316
38.	pojedynczy (drzewo)	dąb szypułkowy ( <i>Quercus robur</i> L.)	WOJCIECH	23	614	dz. nr 236, obręb Orkowo, załącznik nr 12	363825.54354/ 479492.83912
39.	pojedynczy (drzewo)	wiąz szypułkowy ( <i>Ulmus laevis</i> )	MAREK	15	426	dz. nr 227/5, obręb Orkowo, przy posesji nr 22, załącznik nr 12	363998.6758/ 479654.48028
40.	pojedynczy (drzewo)	topola czarna ( <i>Populus nigra</i> L.)	SZELERKA	20	550	dz. nr 129, obręb Ostrowo, na łące za sadami, załącznik nr 13	365886.77608/ 466610.60892
41.	skupisko (inny)	bluszcz pospolity ( <i>Hedera helix</i> L.)	BLUSZCZ NADWARCIAŃSKI	ok. 70 sztuk		dz. nr 61/4, 61/33, obrębPsarskie, w lesie dębowym na skarpie nadwarciańskiej, za oczyszczalnią ścieków w Śremie,	363333.81023/ 472361.95129

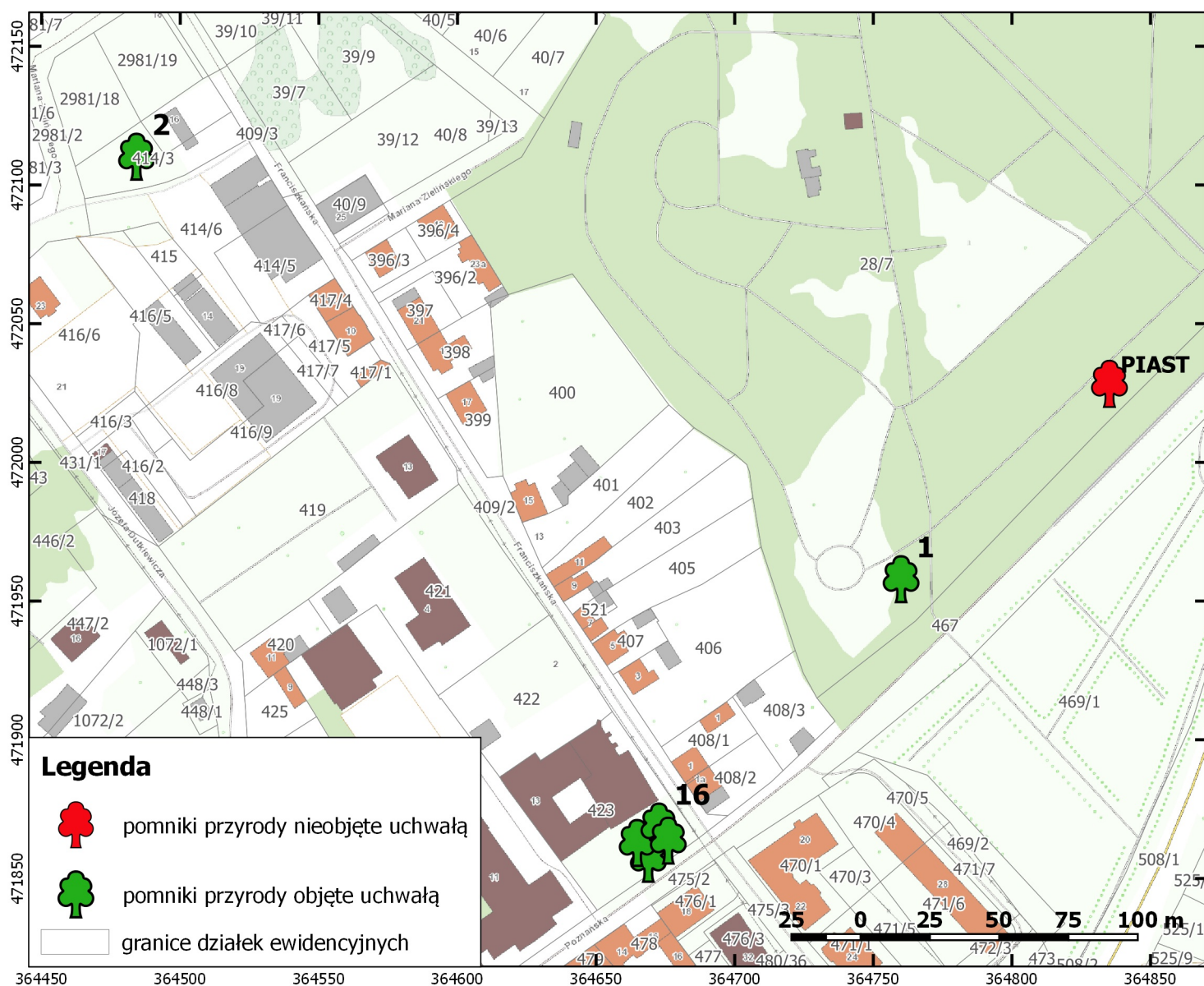
						załącznik nr 14	
42.	pojedynczy (drzewo)	lipa drobnolistna ( <i>Tilia cordata</i> Mill.)	JASMIN	20	220	dz. nr 486, obręb Psarskie, ul. Fiołkowa 21, załącznik nr 14	362912.26941/ 471810.39227
43.	pojedynczy (drzewo)	dąb szypułkowy ( <i>Quercus robur</i> L.)	HUBERT	20	455	dz. nr 5186/2, obręb Zbrudzewo, oddz. 186b Leśnictwa Mechlin, załącznik nr 15	366323.26621/ 473735.45587

Przewodnicząca Rady

**Katarzyna Sarnowska**



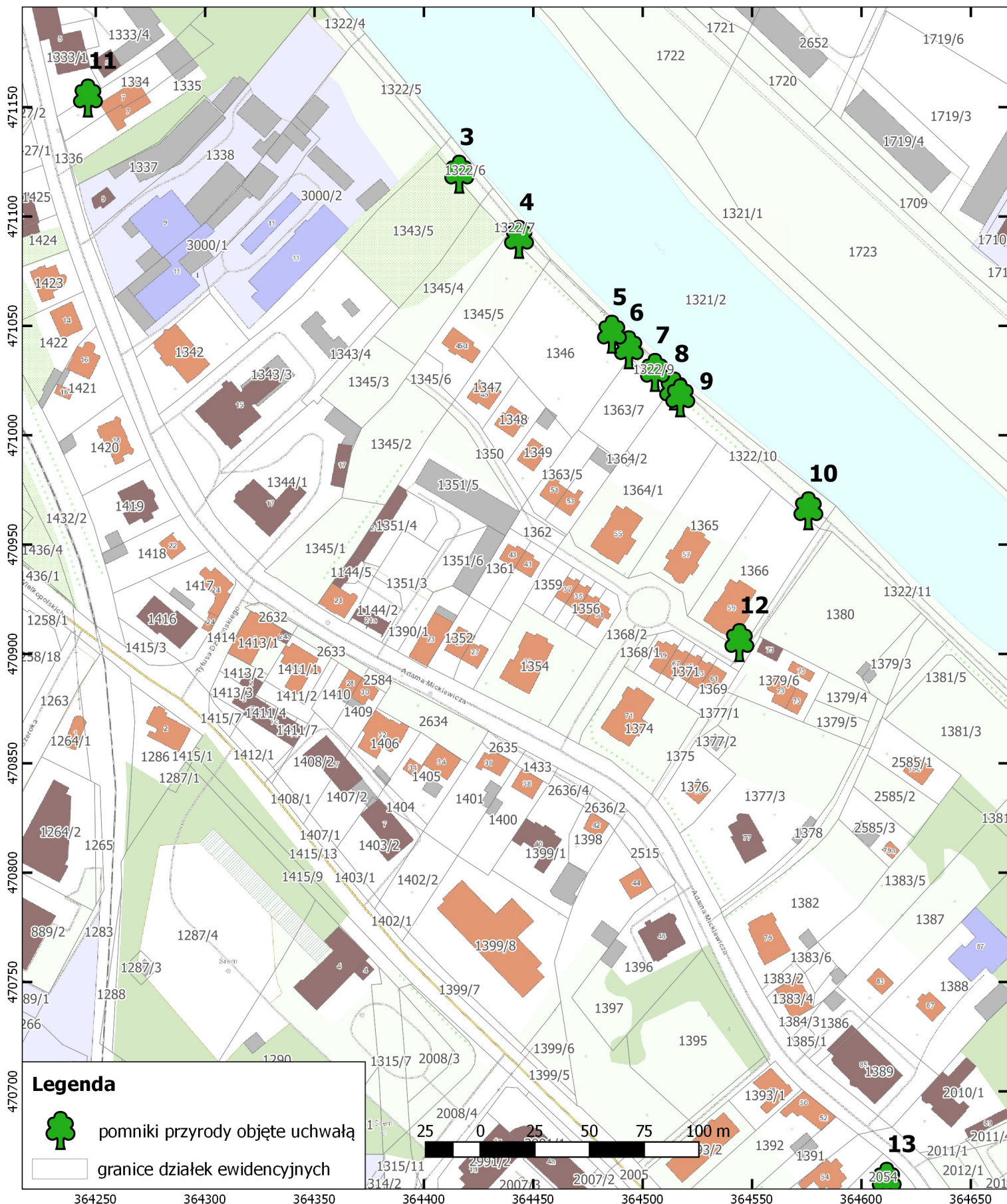
## Polozenie pomników przyrody przy ul. Franciszkańskiej i ul. Poznańskiej w Śremie



Przewodnicząca Rady

Katarzyna Sarnowska

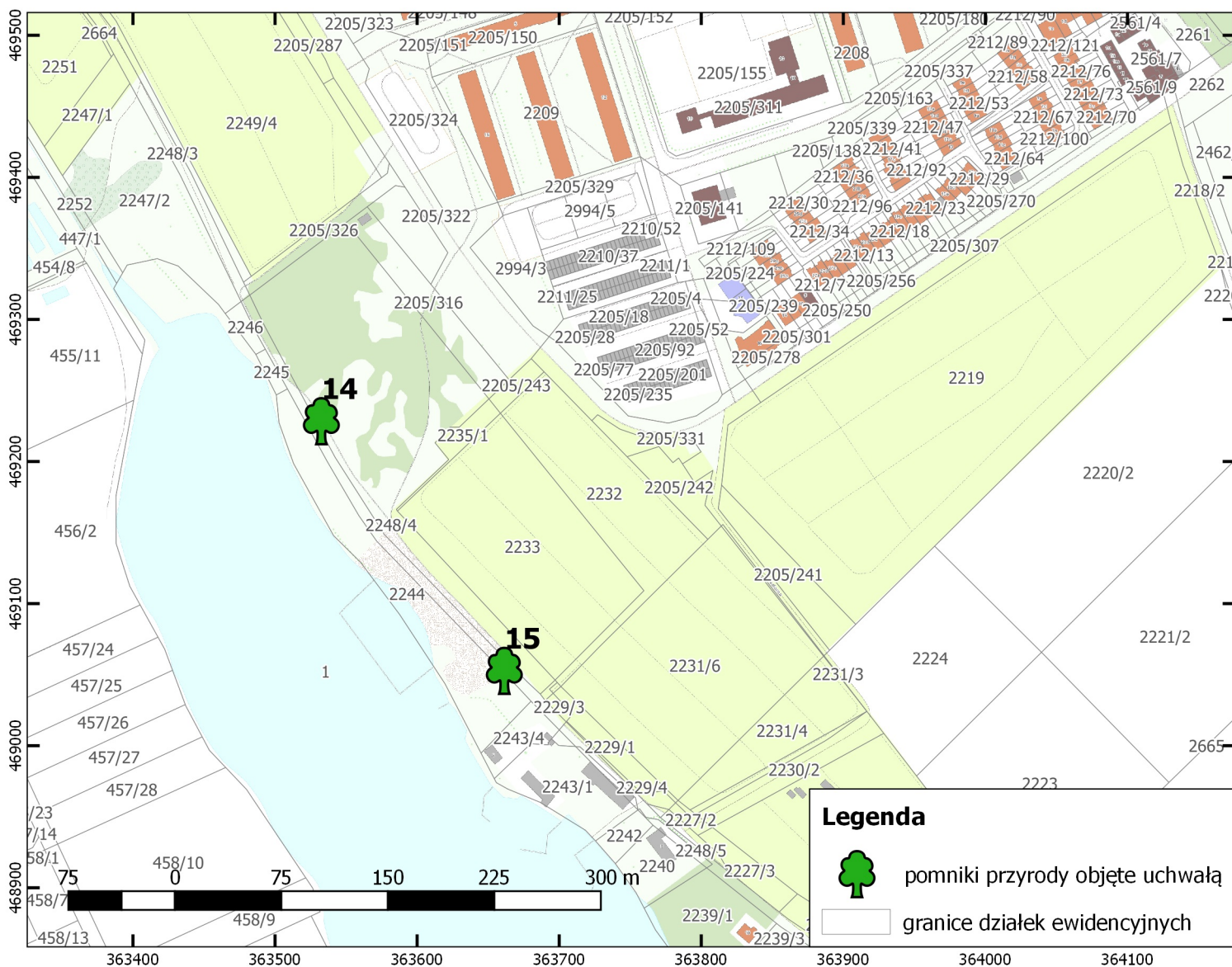
Położenie pomników przyrody na promenadzie nad Wartą oraz przy ul. Adama Mickiewicza w Śremie



Przewodnicząca Rady

Katarzyna Sarnowska

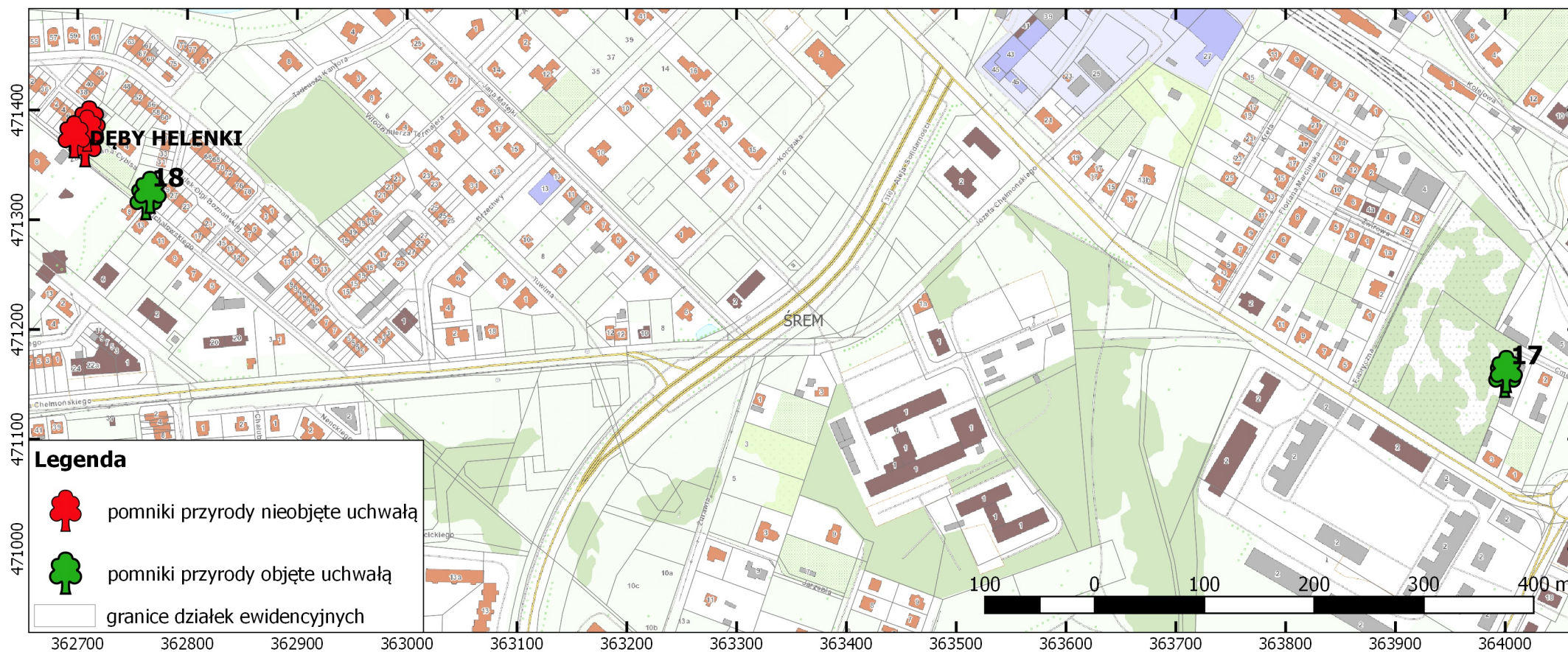
## Położenie pomników przyrody na plaży miejskiej w Śremie



Przewodnicząca Rady

Katarzyna Sarnowska

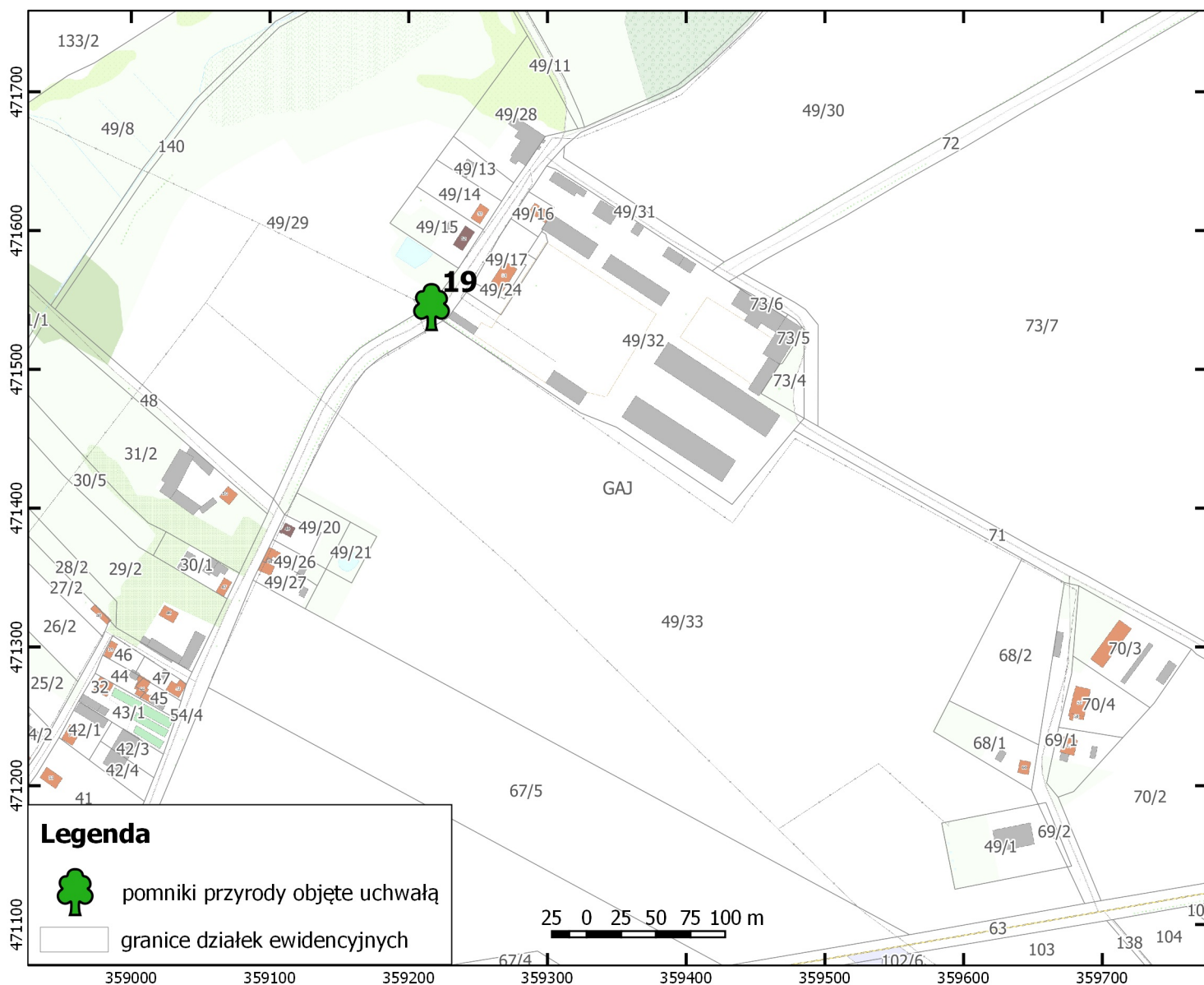
## Polozenie pomników przyrody przy ul. Cmentarnej i ul. Michalowskiego w Śremie



Przewodnicząca Rady

Katarzyna Sarnowska

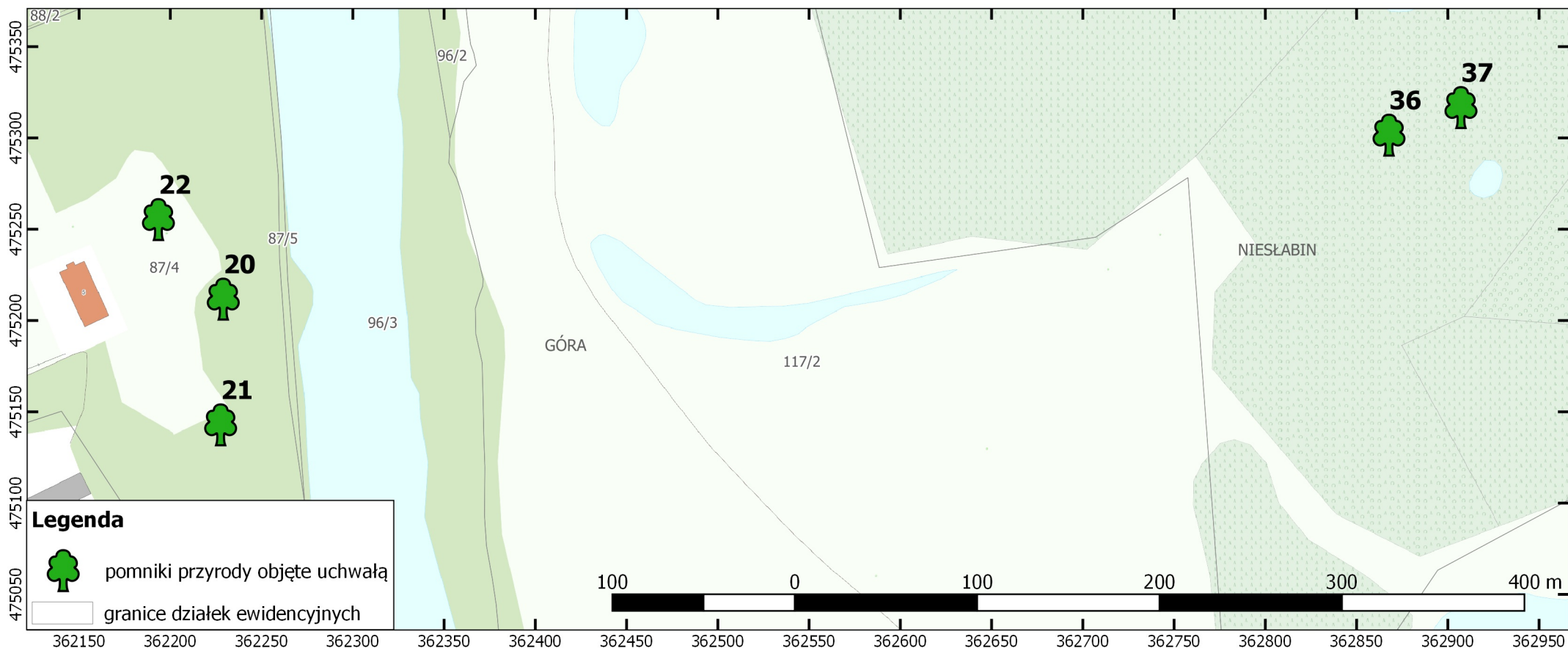
Położenie pomnika przyrody w miejscowości Gaj



Przewodnicząca Rady

**Katarzyna Sarnowska**

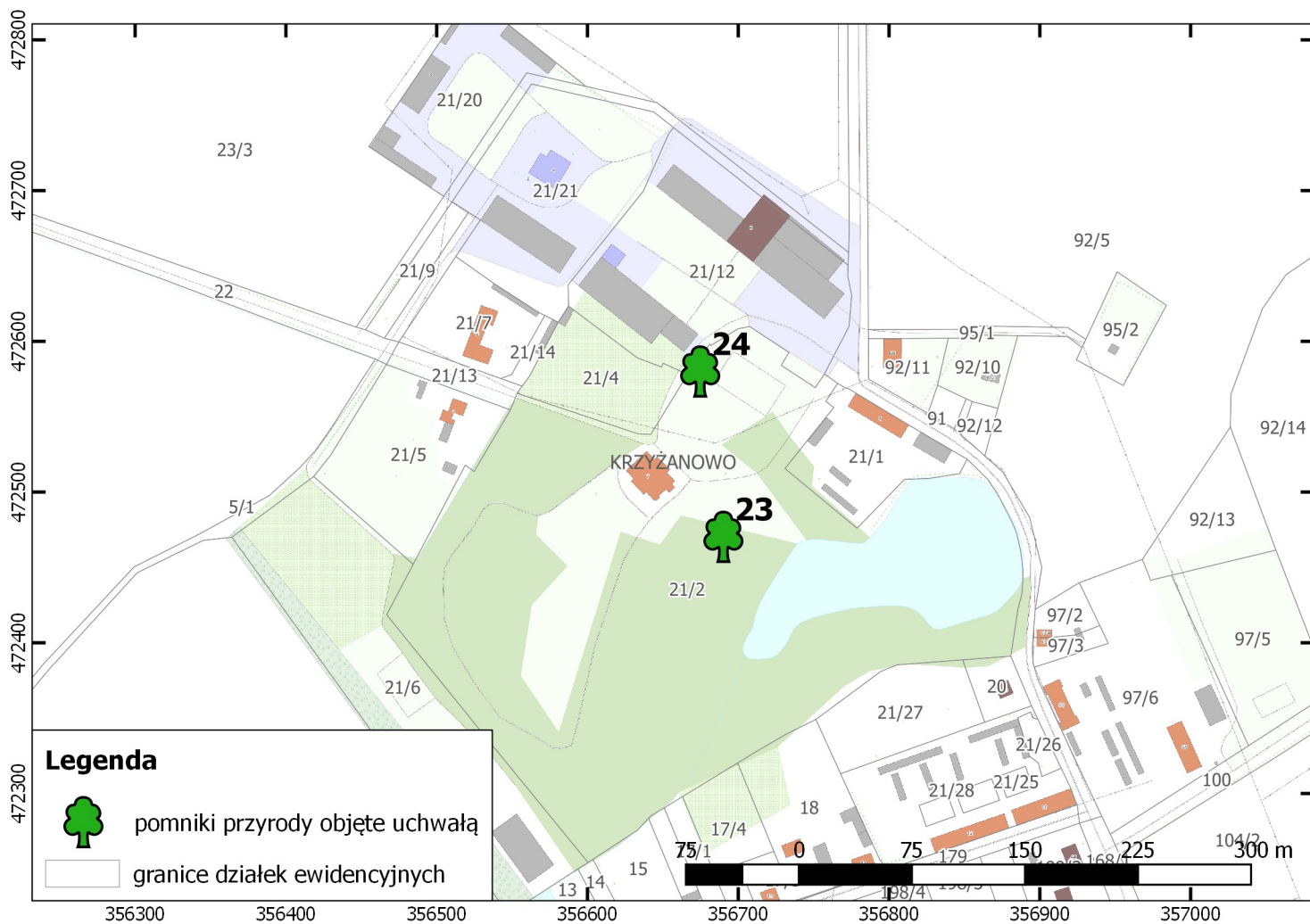
### Położenie pomników przyrody w miejscowościach Góra i Niesłabin



Przewodnicząca Rady

**Katarzyna Sarnowska**

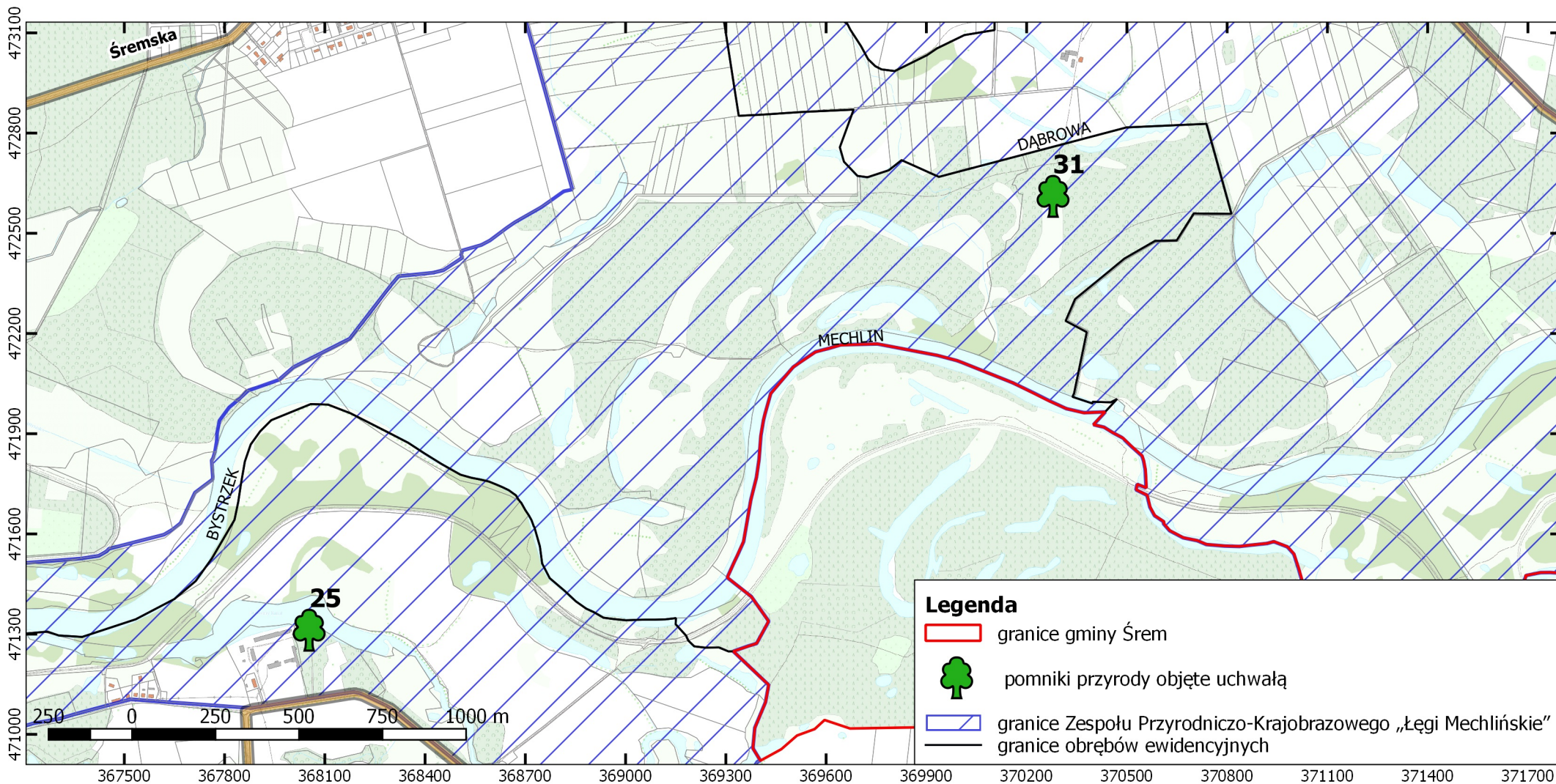
Położenie pomników przyrody w parku podworskim w miejscowości Krzyżanowo



Przewodnicząca Rady

Katarzyna Sarnowska

## Polożenie pomników przyrody na terenie Zespołu Przyrodniczo-Krajobrazowego „Łęgi Mechlińskie”

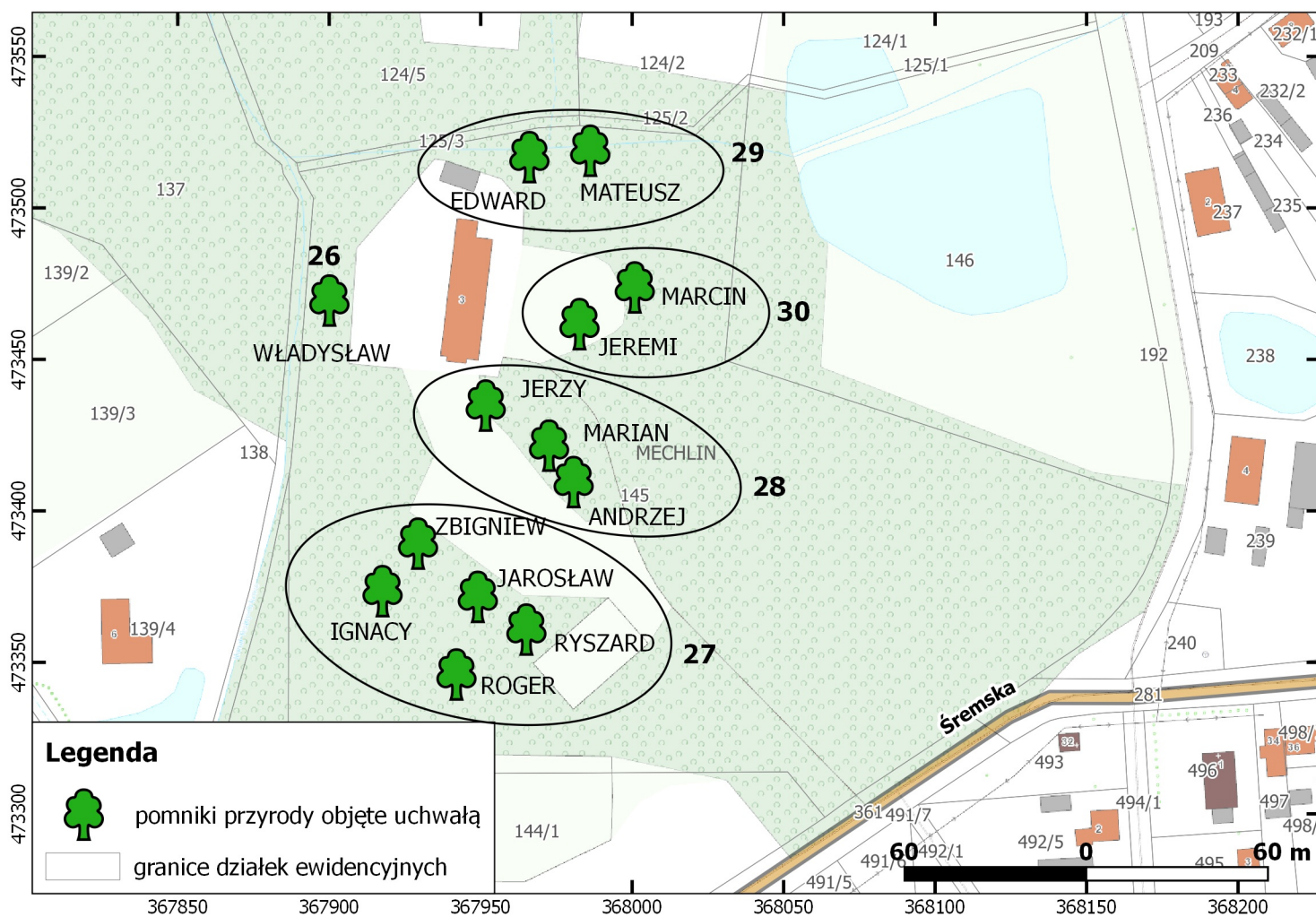


Przewodnicząca Rady

Katarzyna Sarnowska



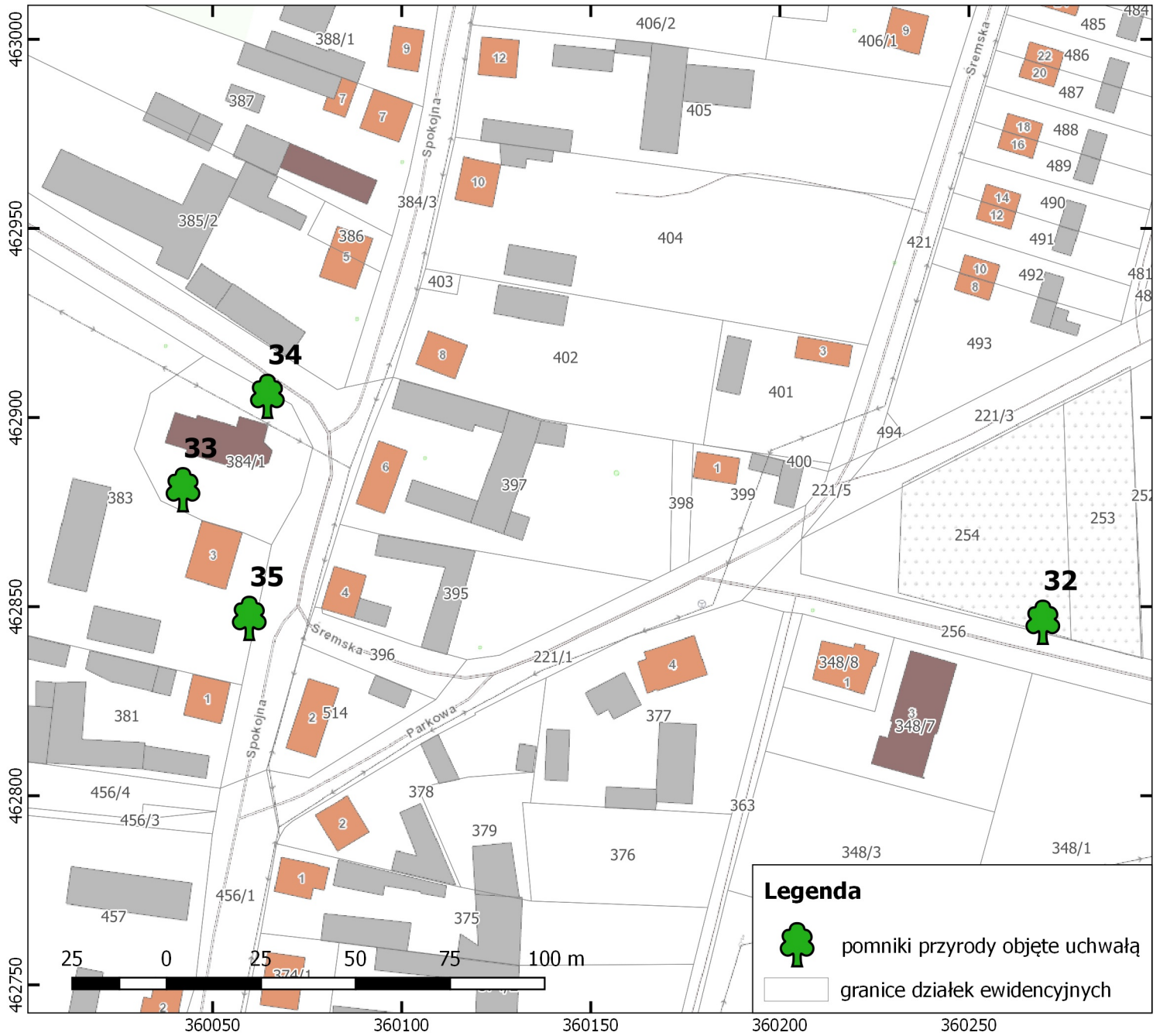
## Polozenie pomników przyrody w parku podworskim w miejscowości Mechlin



Przewodnicząca Rady

Katarzyna Sarnowska

## Polożenie pomników przyrody w miejscowości Mórka



Przewodnicząca Rady

Katarzyna Sarnowska

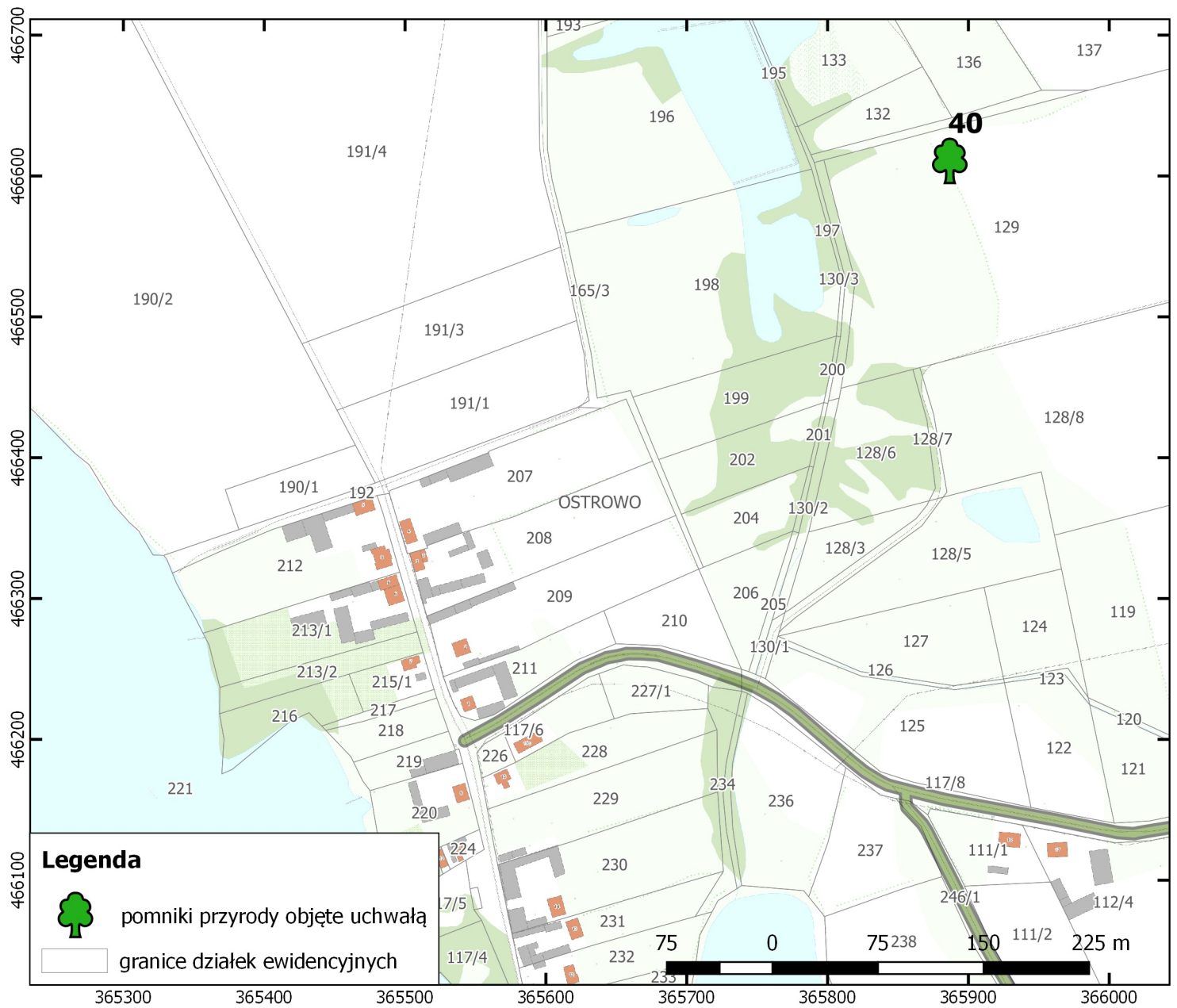
## Polozenie pomników przyrody w miejscowości Orkowo



Przewodnicząca Rady

**Katarzyna Sarnowska**

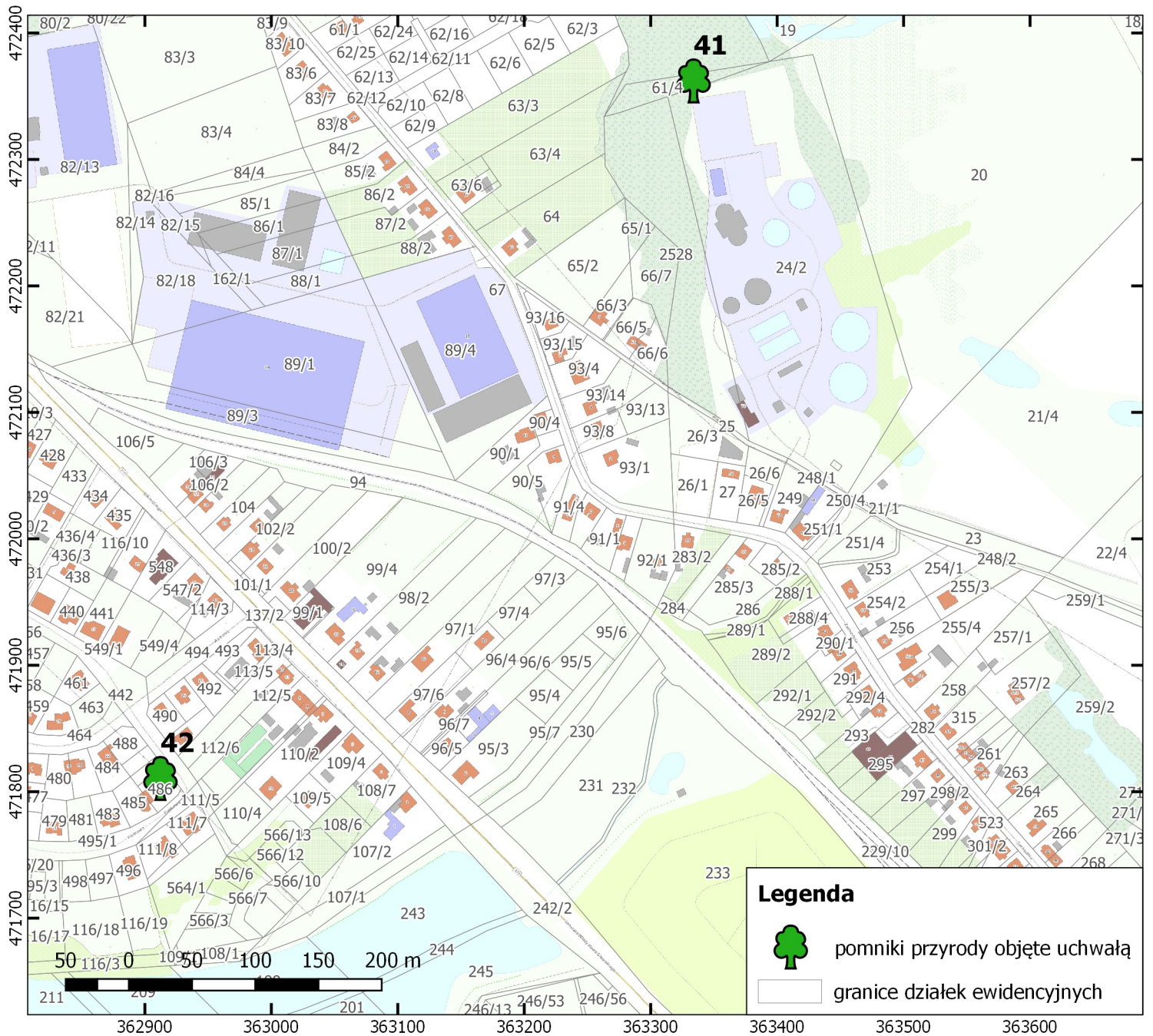
## Położenie pomnika przyrody w miejscowości Ostrowo



Przewodnicząca Rady

Katarzyna Sarnowska

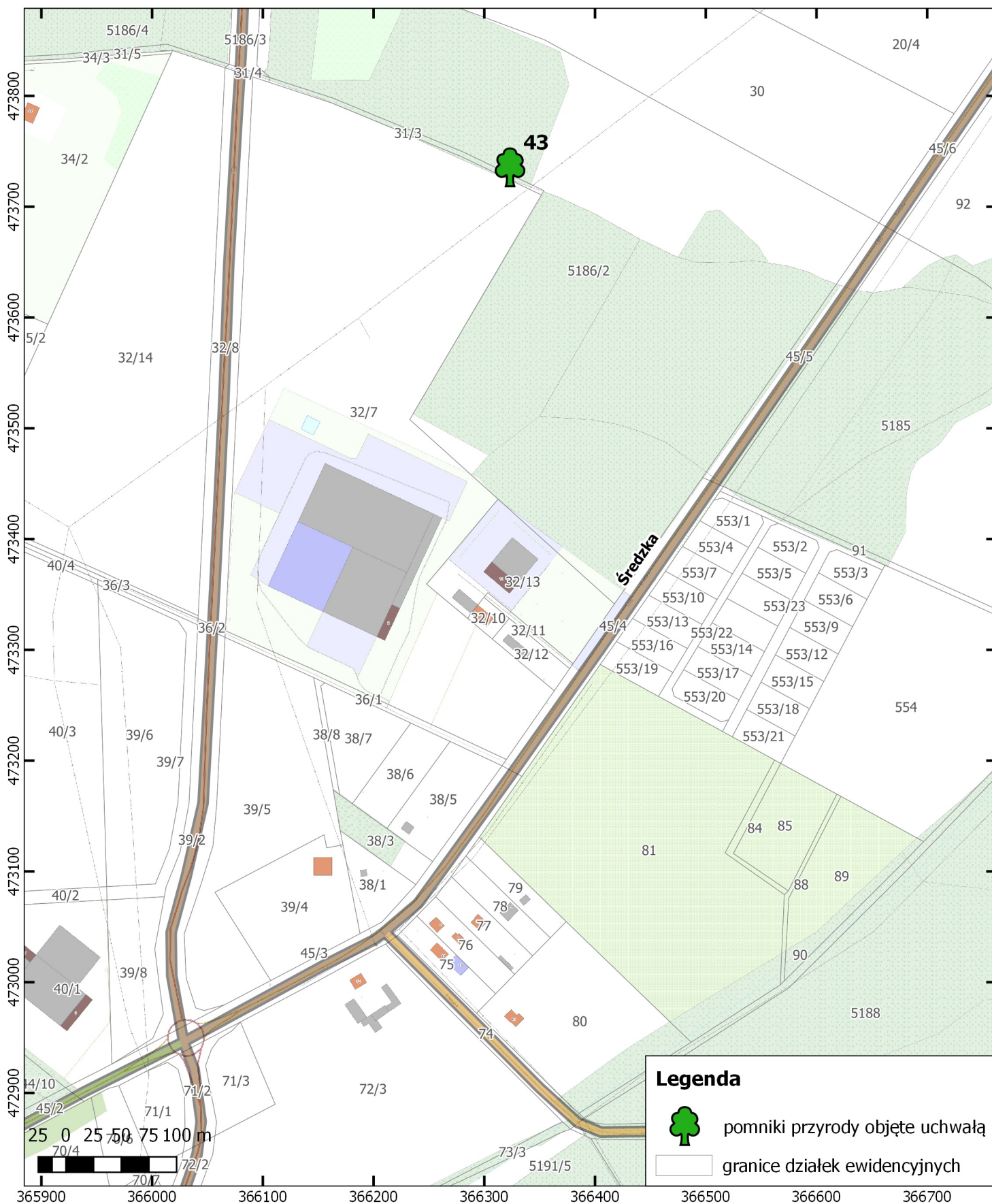
## Polozenie pomników przyrody w miejscowości Psarskie



Przewodnicząca Rady

Katarzyna Sarnowska

## Polożenie pomnika przyrody w miejscowości Zbrudzewo



## Legenda



pomniki przyrody objęte uchwałą



granice działek ewidencyjnych

Przewodnicząca Rady

Katarzyna Sarnowska

Uzasadnienie

**UCHWAŁY NR 453/XLVI/2018  
RADY MIEJSKIEJ W ŚREMIE**

z dnia 28 czerwca 2018 r.

**w sprawie pomników przyrody na terenie gminy Śrem**

Przedmiotowe pomniki przyrody uzyskały status formy ochrony przyrody na mocy następujących aktów prawnych:

a) decyzji Wojewódzkiego Konserwatora Przyrody znak: RZLlś 7146-30/80 z dnia 18 listopada 1980 r. w sprawie uznania za pomnik przyrody (Dz. Urz. Wojewódzkiej Rady Narodowej w Poznaniu z 1981 r. Nr 1, poz. 13) (lp. w Załączniku nr 1: 30),

b) decyzji Wojewódzkiego Konserwatora Przyrody znak: RZLlś 7146-42/80 z dnia 18 listopada 1980 r. w sprawie uznania za pomnik przyrody (Dz. Urz. Wojewódzkiej Rady Narodowej w Poznaniu z 1981 r. Nr 1, poz. 13) (lp. w Załączniku nr 1: 22),

c) decyzji Wojewódzkiego Konserwatora Przyrody znak: RZLlś 7146-51/80 z dnia 18 listopada 1980 r. w sprawie uznania za pomnik przyrody (Dz. Urz. Wojewódzkiej Rady Narodowej w Poznaniu z 1981 r. Nr 1, poz. 13) (lp. w Załączniku nr 1: 20),

d) decyzji Wojewódzkiego Konserwatora Przyrody znak: RZLlś 7146-52/80 z dnia 18 listopada 1980 r. w sprawie uznania za pomnik przyrody (Dz. Urz. Wojewódzkiej Rady Narodowej w Poznaniu z 1981 r. Nr 1, poz. 13) (lp. w Załączniku nr 1: 21),

e) decyzji Wojewódzkiego Konserwatora Przyrody znak: RZLlś 7146-23/81 z dnia 30 grudnia 1981 r. w sprawie uznania za pomnik przyrody (Dz. Urz. Woj. Poznańskiego z 1984 r. Nr 2, poz. 19) (lp. w Załączniku nr 1: 26),

f) decyzji Wojewódzkiego Konserwatora Przyrody znak: RZLlś 7146-24/81 z dnia 30 grudnia 1981 r. w sprawie uznania za pomnik przyrody (Dz. Urz. Woj. Poznańskiego z 1984 r. Nr 2, poz. 19) (lp. w Załączniku nr 1: 29),

g) decyzji Wojewódzkiego Konserwatora Przyrody znak: RZLlś 7146-25/81 z dnia 30 grudnia 1981 r. w sprawie uznania za pomnik przyrody (Dz. Urz. Woj. Poznańskiego z 1984 r. Nr 2, poz. 19) (lp. w Załączniku nr 1: 28),

h) decyzji Wojewódzkiego Konserwatora Przyrody znak: RZLlś 7146-26/81 z dnia 30 grudnia 1981 r. w sprawie uznania za pomnik przyrody

(Dz. Urz. Woj. Poznańskiego z 1984 r. Nr 2, poz. 19) (lp. w Załączniku nr 1: 27),

i) decyzji Wojewódzkiego Konserwatora Przyrody znak: RZLlś 7146-14/82 z dnia 30 grudnia 1982 r. w sprawie uznania za pomnik przyrody (Dz. Urz. Woj. Poznańskiego z 1984 r. Nr 2, poz. 19) (lp. w Załączniku nr 1: 41),

j) decyzji Wojewódzkiego Konserwatora Przyrody znak: RZLlś 7146-15/82 z dnia 30 grudnia 1982 r. w sprawie uznania za pomnik przyrody (Dz. Urz. Woj. Poznańskiego z 1984 r. Nr 2, poz. 19) (lp. w Załączniku nr 1: 2),

k) decyzji Wojewódzkiego Konserwatora Przyrody znak: RZLlś 7146-16/82 z dnia 30 grudnia 1982 r. w sprawie uznania za pomnik przyrody (Dz. Urz. Woj. Poznańskiego z 1984 r. Nr 2, poz. 19) (lp. w Załączniku nr 1: 3),

l) decyzji Wojewódzkiego Konserwatora Przyrody znak: RZLlś 7146-24/84 z dnia 12 czerwca 1984 r. w sprawie uznania za pomnik przyrody (Dz. Urz. Woj. Poznańskiego z 1985 r. Nr 5, poz. 70) (lp. w Załączniku nr 1: 25),

m) § 1 pkt 3, pkt 4, pkt 36, pkt 55 i pkt 56 rozporządzenia Nr 3/91 Wojewody Poznańskiego z dnia 22 marca 1991 r. w sprawie uznania za pomniki przyrody (Dz. Urz. Woj. Poznańskiego z 1991 r. Nr 6, poz. 84) (lp. w Załączniku nr 1: kolejno 19, 18, 11, 24, 23),

n) uchwały Nr 42/XLV/93 Rady Miasta i Gminy w Śremie z dnia 3 sierpnia 1993 r. w sprawie uznania za pomniki przyrody (lp. w Załączniku nr 1: 1, 4, 5, 6, 7, 8, 9, 10, 12, 13, 14, 15, 16, 17, 32, 33, 34, 35, 38, 39, 40),

o) § 1 pkt 171-174 rozporządzenia Nr 8/00 Wojewody Wielkopolskiego z dnia 12 września 2000 r. w sprawie uznania za pomniki przyrody i uchylenia ochrony nad niektórymi tworam przyrody (Dz. Urz. Woj. Wielk. z 1991 r. Nr 63, poz. 837) (lp. w Załączniku nr 1: kolejno 36, 37, 43, 31),

p) uchwały Nr 244/XXIX/08 Rady Miejskiej w Śremie z dnia 30 października 2008 r. w sprawie ustanowienia pomnika przyrody (Dz. Urz. Woj. Wielk. z dnia 2 grudnia 2008 r. Nr 215, poz. 3552) (lp. w Załączniku nr 1: 42).

Z dniem 1 sierpnia 2009 r., zgodnie z art. 21 pkt 4 lit. a ustawy z dnia 23 stycznia 2009 r. o zmianie niektórych ustaw w związku ze zmianami w organizacji i podziale zadań administracji publicznej w województwie (Dz. U. Nr 92, poz. 753, Nr 99, poz. 826, z 2011 r. Nr 291, poz. 1707 i z 2016 r. poz. 2260), kompetencje w zakresie ustanowienia pomnika przyrody, stanowiska dokumentacyjnego, użytku ekologicznego lub zespołu



przyrodniczo-krajobrazowego, przejęła rada gminy.

Ww. akty wskazane w punktach a-m zostały wydane na mocy ustawy z dnia 7 kwietnia 1949 r. o ochronie przyrody (Dz. U. Nr 25, poz. 180), akty wskazane w punktach n-o – na mocy ustawy z dnia 16 października 1991 r. o ochronie przyrody (Dz. U. Nr 114, poz. 492), natomiast akt wskazany w punkcie p - na mocy uchwały z dnia 16 kwietnia 2004 r. o ochronie przyrody (Dz. U. z 2004 r. Nr 92, poz. 880 z późn. zm.).

Zgodnie z art. 64 ustawy z dnia 16 października 1991 r. o ochronie przyrody, która zastąpiła ustawę z dnia 7 kwietnia 1949 r. o ochronie przyrody, do czasu wydania przepisów wykonawczych do niniejszej ustawy zachowują moc przepisy dotychczasowe, jeżeli nie są sprzeczne z tą ustawą. Późniejsza zmiana - ustawa z dnia 7 grudnia 2000 r. o zmianie ustawy o ochronie przyrody (Dz. U. z 2001 r. Nr 3, poz. 21) - zachowała moc obowiązującą ww. aktów kreujących pomniki przyrody, skoro w art. 7 potwierdzono, że m.in. pomniki przyrody utworzone na podstawie dotychczasowych przepisów stają się pomnikami przyrody w rozumieniu znowelizowanych przepisów. W orzecznictwie sądowym dominuje pogląd, że art. 7 ww. ustawy ma charakter szczególny i wskazanych w nim form ochrony przyrody nie obejmuje klauzula intertemporalna z art. 11 tej ustawy. Ponadto, zgodnie z art. 157 ustawy z dnia 16 kwietnia 2004 r. o ochronie przyrody, dotychczasowe przepisy wykonawcze wydane na podstawie przepisów ustawy, o której mowa w art. 161 (tj. ustawy z dnia 16 października 1991 r. o ochronie przyrody), zachowują moc do czasu wejścia w życie aktów wykonawczych wydanych na podstawie niniejszej ustawy.

Ww. akty prawne Wojewódzkiego Konserwatora Przyrody, Wojewody Poznańskiego, Wojewody Wielkopolskiego oraz Rady Miejskiej w Śremie tracą moc z dniem wejścia w życie niniejszej uchwały z mocy art. 35 ust. 1 ustawy z dnia 23 stycznia 2009 r. o zmianie niektórych ustaw w związku ze zmianami w organizacji i podziale zadań administracji publicznej w województwie.

W odniesieniu do uchwały Nr 42/XLV/93 Rady Miasta i Gminy w Śremie z dnia 3 sierpnia 1993 r. w sprawie uznania za pomniki przyrody, mając na uwadze § 34 "Zasad techniki prawodawczej" [rozporządzenie Prezesa Rady Ministrów w sprawie "Zasad techniki prawodawczej" z dnia 20 czerwca 2002 r. (Dz. U. z 2016 r., poz. 283)], w myśl którego nie nowelizuje się aktu wykonawczego zachowanego czasowo w mocy przez nową ustawę, chyba że ustawa ta wyraźnie przewiduje taką możliwość - niemożliwe jest dokonanie zmiany ww. uchwały. Konieczne jest podjęcie przez Radę Miejską w Śremie uchwały zawierającej wszystkie elementy wynikające z obowiązujących przepisów w zakresie treści uchwał rady gminy

ustanawiających pomniki przyrody.

Ww. uchwałą ustanowiono pomnikami przyrody 25 obiektów stanowiących pojedyncze drzewa oraz ich skupiska.

Na przestrzeni ostatnich lat zniesiono status ochrony w formie pomników przyrody sześciu drzew spośród ww. obiektów (czterech pojedynczych drzew oraz dwóch drzew wchodzących w skład skupiska drzew):

a) drzewa z gatunku klon zwyczajny o obwodzie pnia na wysokości pierśnicy 230 cm i wysokości 13 m, znajdującego się na działce o nr ewid. 2244, obręb Śrem - mocą uchwały Nr 23/III/06 Rady Miejskiej w Śremie z dnia 28 grudnia 2006 r. w sprawie zniesienia formy ochrony przyrody (Dz. Urz. Woj. Wielk. z 2007 r. Nr 8, poz. 196),

b) drzewa z gatunku olcha czarna, znajdującego się na działce o nr ewid. 1322/7, obręb Śrem oraz drzewa z gatunku jesion wyniosły, znajdującego się na działce o nr ewid. 1322/8, obręb Śrem - mocą uchwały Nr 499/XLVII/2014 Rady Miejskiej w Śremie z dnia 26 czerwca 2014 r. w sprawie zniesienia ochrony z drzew uznanych za pomniki przyrody (Dz. Urz. Woj. Wielk. z 2014 r. poz. 3984),

c) drzewa z gatunku żywotnik zachodni o obwodzie pnia na wysokości pierśnicy 120 cm, znajdującego się na działce o nr ewid. 383, obręb Mórka - mocą uchwały Nr 243/XXVI/2016 Rady Miejskiej w Śremie z dnia 29 września 2016 r. w sprawie zniesienia formy ochrony przyrody (Dz. Urz. Woj. Wielk. z 2016 r. poz. 5751),

d) drzewa z gatunku jesion wyniosły o obwodzie pnia na wysokości pierśnicy 360 cm, znajdującego się na działce o nr ewid. 1374, obręb Śrem - mocą uchwały Nr 253/XXVII/2016 Rady Miejskiej w Śremie z dnia 27 października 2016 r. w sprawie zniesienia formy ochrony przyrody (Dz. Urz. Woj. Wielk. z 2016 r. poz. 6360),

e) drzewa z gatunku wierzba biała o obwodzie pnia na wysokości pierśnicy 312 cm, znajdującego się na działce o nr ewid. 841, obręb Śrem - mocą uchwały Nr 358/XXXVIII/2017 Rady Miejskiej w Śremie z dnia 26 października 2017 r. w sprawie zniesienia formy ochrony przyrody (Dz. Urz. Woj. Wielk. z 2017 r. poz. 6750).

W celu uaktualnienia danych dotyczących wymiarów i lokalizacji poszczególnych pomników przyrody, w czerwcu 2017 r., przeprowadzona została inwentaryzacja dendrologiczna pomników przyrody zlokalizowanych na terenie gminy Śrem. Wyniki inwentaryzacji w odniesieniu do pomników przyrody będących przedmiotem uchwały zawarto w załączniku nr 1 do uchwały.

Ponadto, w celu ułatwienia identyfikacji poszczególnych drzew w terenie, w załączniku nr 1 do uchwały nadano pomnikom przyrody nazwy własne. W przypadku skupisk drzew, nazwy własne dotyczą całej grupy, z wyjątkiem skupisk drzew rosnących w parku okalającym dwór w Mechlinie. Ze względu na niewielkie oddalenie od siebie poszczególnych drzew oraz bliskie sąsiedztwo innych okazałych drzew niebędących pomnikami przyrody, nadano nazwy każdemu z trzynastu drzew stanowiących: jeden pojedynczy pomnik przyrody i cztery skupiska drzew (skupisko dwóch dębów szypułkowych, skupisko trzech dębów szypułkowych, skupisko dwóch platanów zachodnich, skupisko pięciu dębów szypułkowych).

W niniejszej uchwale dokonano także aktualizacji numerów ewidencyjnych działek, na których zlokalizowane są pomniki przyrody, w związku z przeprowadzonymi w poprzednich latach podziałami geodezyjnymi oraz weryfikacją danych wskazanych w dotychczasowych aktach ustanawiających pomniki przyrody.

Ponadto, w związku z weryfikacją informacji dotyczących nazw gatunków roślin objętych ww. inwentaryzacją dendrologiczną, zawartych w aktach ustanawiających przedmiotowe pomniki przyrody, w niniejszej uchwale dokonano także aktualizacji tej informacji z uwagi na błędną nazwę w odniesieniu do lipy rosnącej na działce o nr ewid. 87/4, obręb Góra (lp. 22 - lipa szerokolistna zamiast: lipa drobnolistna) oraz żywotnika rosnącego na działce o nr ewid. 1366, obręb Śrem (lp. 12 - żywotnik zachodni zamiast: żywotnik wschodni).

Uchwała wskazuje Burmistrza Śremu jako sprawującego nadzór nad pomnikami przyrody oraz określa szczególne cele ochrony i zakazy dla pomników przyrody wybrane spośród katalogu zakazów wymienionych w art. 45 ust. 1 ustawy z dnia 16 kwietnia 2004 r. o ochronie przyrody.

Dodatkowo, uchwała określa zasady wykonywania działań w ramach czynnej ochrony pomników przyrody, w tym obowiązek monitorowania oznakowania pomników przyrody i stanu zdrowotnego drzew oraz wykonywania prac pielęgnacyjnych i zabezpieczających na potrzeby ochrony przyrody.

Na terenie gminy Śrem znajduje się łącznie 50 pomników przyrody: 37 pojedynczych drzew, osiem skupisk drzew, jeden inny pomnik przyrody, tj. bluszcz pospolity oraz cztery aleje drzew. Pomniki przyrody nieuwzględnione w niniejszej uchwale stanowią przedmiot odrębnych uchwał.

Projekt uchwały został uzgodniony z Regionalnym Dyrektorem Ochrony Środowiska w Poznaniu w trybie art. 106 ustawy z dnia 14 czerwca 1960 r. Kodeks postępowania administracyjnego (Dz. U. z 2017 r. poz. 1257 i z 2018 r. poz. 149 i 650) i art. 44 ust. 3b ustawy z dnia

16 kwietnia 2004 r. o ochronie przyrody.

W związku z powyższym podjęcie niniejszej uchwały jest zasadne.

Przewodnicząca Rady

**Katarzyna Sarnowska**