

Projekt

z dnia 23 marca 2021 r.

Zatwierdzony przez

**UCHWAŁA NR
RADY MIEJSKIEJ W ŚREMIE**

z dnia 2021 r.

**w sprawie ustanowienia pomników przyrody w: Kalejach, Lucinach
i Mechlinie**

Na podstawie art. 44 ust. 1 i ust. 2 ustawy z dnia 16 kwietnia 2004 r. o ochronie przyrody (Dz. U. z 2020 r. poz. 55, 471 i 1378) Rada Miejska w Śremie uchwala, co następuje:

§ 1. 1. Ustanawia się pomnikami przyrody pojedyncze twory przyrody żywej (15 drzew) położone w: Kalejach, Lucinach i Mechlinie, na gruntach będących własnością Skarbu Państwa w zarządzie Państwowego Gospodarstwa Leśnego Lasy Państwowe Nadleśnictwo Babki.

2. Gatunki drzew, nazwy własne, wymiary oraz położenie pomników przyrody określa załącznik nr 1 do uchwały.

3. Lokalizację pomników przyrody przedstawiają załączniki nr: 2, 3 i 4 do uchwały.

§ 2. Nadzór nad pomnikami przyrody sprawuje Burmistrz Śremu.

§ 3. Szczególnym celem ochrony pomników przyrody jest zachowanie ich wartości przyrodniczej i krajobrazowej.

§ 4. W stosunku do pomników przyrody wprowadza się następujące zakazy:

- 1) niszczenia, uszkodzenia lub przekształcania obiektu lub obszaru;
- 2) wykonywania prac ziemnych trwale zniekształcających rzeźbę terenu, z wyjątkiem prac związanych z zabezpieczeniem przeciwsztormowym lub przeciwpowodziowym albo budową, odbudową, utrzymywaniem, remontem lub naprawą urządzeń wodnych;
- 3) uszkodzenia i zanieczyszczenia gleby;
- 4) dokonywania zmian stosunków wodnych, jeżeli zmiany te nie służą ochronie przyrody albo racjonalnej gospodarce rolnej, leśnej, wodnej lub rybackiej;

- 5) wylewania gnojowicy, z wyjątkiem nawożenia użytkowanych gruntów rolnych;
- 6) zmiany sposobu użytkowania ziemi;
- 7) umieszczania tablic reklamowych.

§ 5. W stosunku do pomników przyrody, w ramach czynnej ochrony ustala się następujące obowiązki:

- 1) monitorowania oznakowania i uzupełniania jego braku;
- 2) monitorowania stanu zdrowotnego oraz wykonywania prac pielęgnacyjnych i zabezpieczających na potrzeby ochrony przyrody w ramach zabiegów pielęgnacyjnych oraz w sytuacjach zagrożenia bezpieczeństwa użytkowników nieruchomości, na których rosną bądź nieruchomości sąsiednich;
- 3) wykonywania działań w celu utrzymania właściwego stanu drzew i realizacji celów ochrony.

§ 6. Wykonanie uchwały powierza się Burmistrzowi Śremu.

§ 7. Uchwała wchodzi w życie po upływie 14 dni od dnia ogłoszenia w Dzienniku Urzędowym Województwa Wielkopolskiego.

Burmistrz Śremu

Adam Lewandowski

Załączniki do uchwały Nr
Rady Miejskiej w Śremie
z dnia 2021 r.

Załącznik nr 1

Wykaz drzew objętych ochroną w formie pomnika przyrody

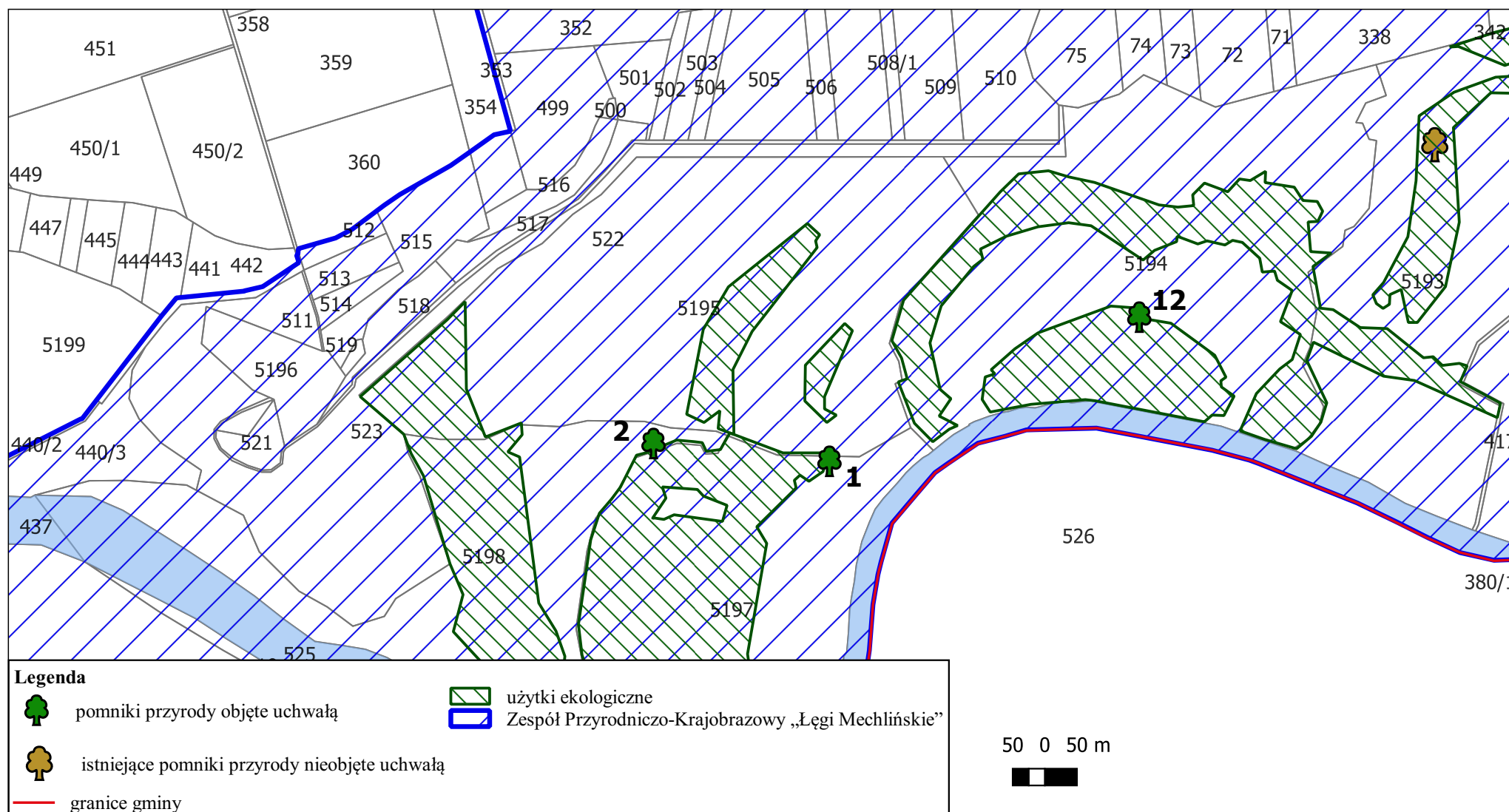
Lp.	Gatunek drzewa	Nazwa własna	Wymiary		Lokalizacja	
			Wysokość [m]	Obwód pnia w pierśnicy [cm]	Nr ewidencyjny działki, obręb, opis lokalizacji, numer załącznika przedstawiającego lokalizację pomnika przyrody	Współrzędne geograficzne [Y/X]
1.	dąb szypułkowy (<i>Quercus robur L.</i>)	ZBIGNIEW II	27	396	dz. nr 5197, obręb Mechlin, oddz. 197a Leśnictwa Mechlin, załącznik nr 2	472117,24305/ 369336,48619
2.	dąb szypułkowy (<i>Quercus robur L.</i>)	TOMASZ II	26	530	dz. nr 5198, obręb Mechlin, oddz. 198a Leśnictwa Mechlin, załącznik nr 2	472144,96236/ 369062,60195
3.	dąb szypułkowy (<i>Quercus robur L.</i>)	WŁODEK	23	362	dz. nr 5184, obręb Mechlin, oddz. 184c Leśnictwa Mechlin, załącznik nr 3	473444,16939/ 367261,46074
4.	dąb szypułkowy (<i>Quercus robur L.</i>)	MATEUSZ II	24	423	dz. nr 5184, obręb Mechlin, oddz. 184c Leśnictwa Mechlin, załącznik nr 3	473439,76989/ 367251,38174
5.	dąb szypułkowy (<i>Quercus robur L.</i>)	MACIEJ	28	397	dz. nr 5185, obręb Mechlin, oddz. 185d Leśnictwa Mechlin, załącznik nr 3	473402,96943/ 367153,37026
6.	dąb szypułkowy (<i>Quercus robur L.</i>)	JAN II	24	440	dz. nr 5185, obręb Mechlin, oddz. 185d Leśnictwa Mechlin, załącznik nr 3	473388,20723/ 367129,99391
7.	dąb szypułkowy (<i>Quercus robur L.</i>)	WIKTOR	25	376	dz. nr 5199, obręb Mechlin, oddz. 199d Leśnictwa Mechlin, załącznik nr 3	472075,98279/ 367791,56497
8.	dąb szypułkowy (<i>Quercus robur L.</i>)	BŁASZYK	26	382	dz. nr 5199, obręb Mechlin, oddz. 199d Leśnictwa Mechlin, załącznik nr 3	472085,69683/ 367773,81743

Lp.	Gatunek drzewa	Nazwa własna	Wymiary		Lokalizacja	
			Wysokość [m]	Obwód pnia w pierśnicy [cm]	Nr ewidencyjny działki, obręb, opis lokalizacji, numer załącznika przedstawiającego lokalizację pomnika przyrody	Współrzędne geograficzne [Y/X]
9.	dąb szypułkowy (<i>Quercus robur L.</i>)	STANISŁAW II	24	372	dz. nr 5199, obręb Mechlin, oddz. 199d Leśnictwa Mechlin, załącznik nr 3	472096,17146/ 367764,24062
10.	dąb szypułkowy (<i>Quercus robur L.</i>)	DAWID	25	393	dz. nr 5199, obręb Mechlin, oddz. 199d Leśnictwa Mechlin, załącznik nr 3	472198,22431/ 367701,39282
11.	wiąz szypułkowy (<i>Ulmus laevis</i>)	PATRYK	24	396	dz. nr 5199, obręb Mechlin, oddz. 199d Leśnictwa Mechlin, załącznik nr 3	472138,21963/ 367884,17516
12.	dąb szypułkowy (<i>Quercus robur L.</i>)	ROBERT	26	565	dz. nr 5194, obręb Mechlin, oddz. 194o Leśnictwa Mechlin, załącznik nr 2	472341,67485/ 369818,70484
13.	dąb szypułkowy (<i>Quercus robur L.</i>)	ŚW. ANTONI	20	312	dz. nr 5011/1, obręb Kaleje, oddz. 94a Leśnictwa Czmoń, załącznik nr 4	477813,67501/ 368027,75246
14.	dąb szypułkowy (<i>Quercus robur L.</i>)	DAMIAN	26	450	dz. nr 5185, obręb Mechlin, oddz. 185d Leśnictwa Mechlin, załącznik nr 3	473386,35644/ 367172,50517
15.	sosna zwyczajna (<i>Pinus sylvestris L.</i>)	IRENA	10	167	dz. nr 327/2, obręb Luciny, oddz. nr 102g Leśnictwa Mechlin, załącznik nr 4	475933,55936/ 366625,77582

Burmistrz Śremu

Adam Lewandowski

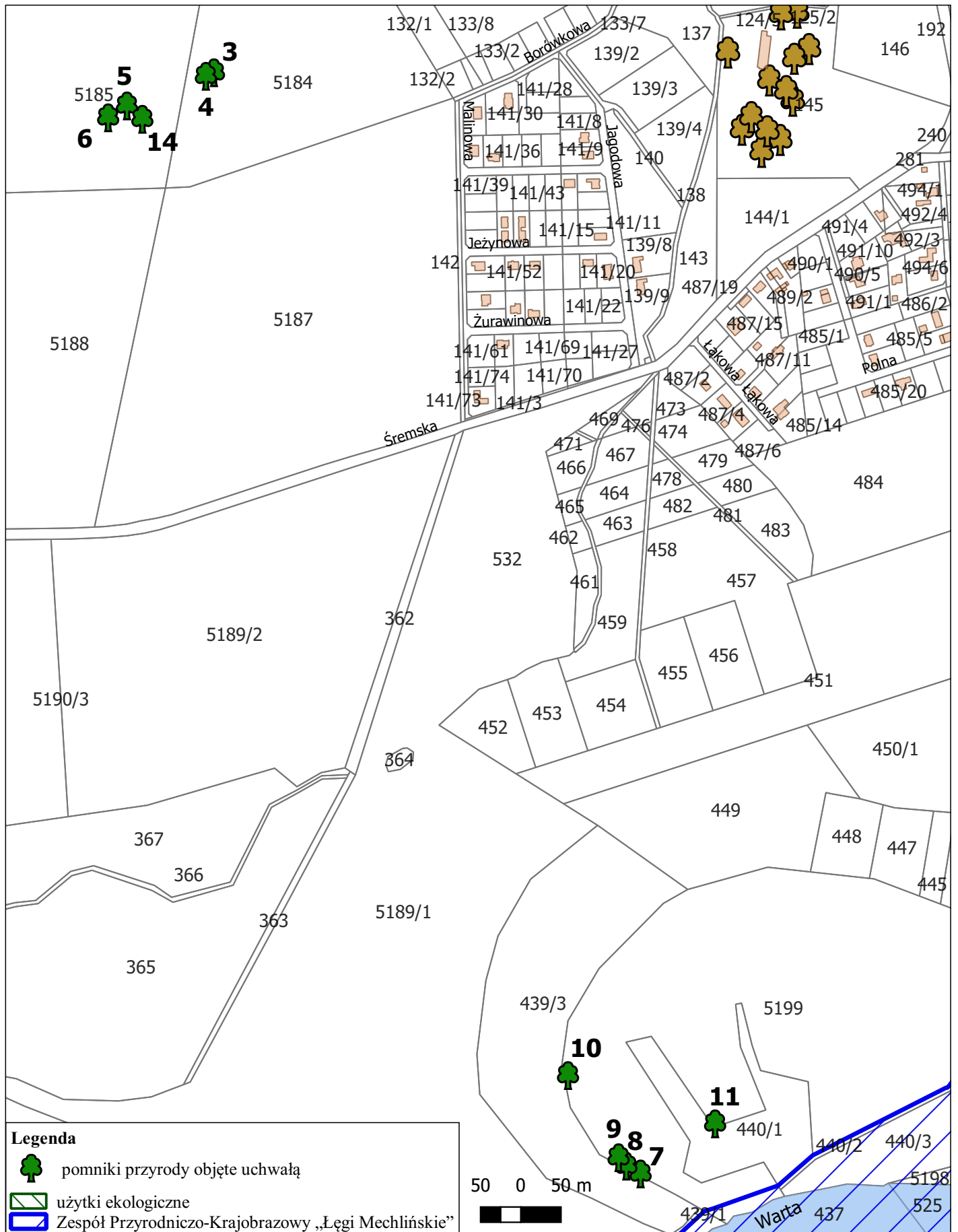
Polożenie pomników przyrody w Mechlinie na terenie Zespołu Przyrodniczo-Krajobrazowego „Łęgi Mechlińskie”



Burmistrz Śremu

Adam Lewandowski

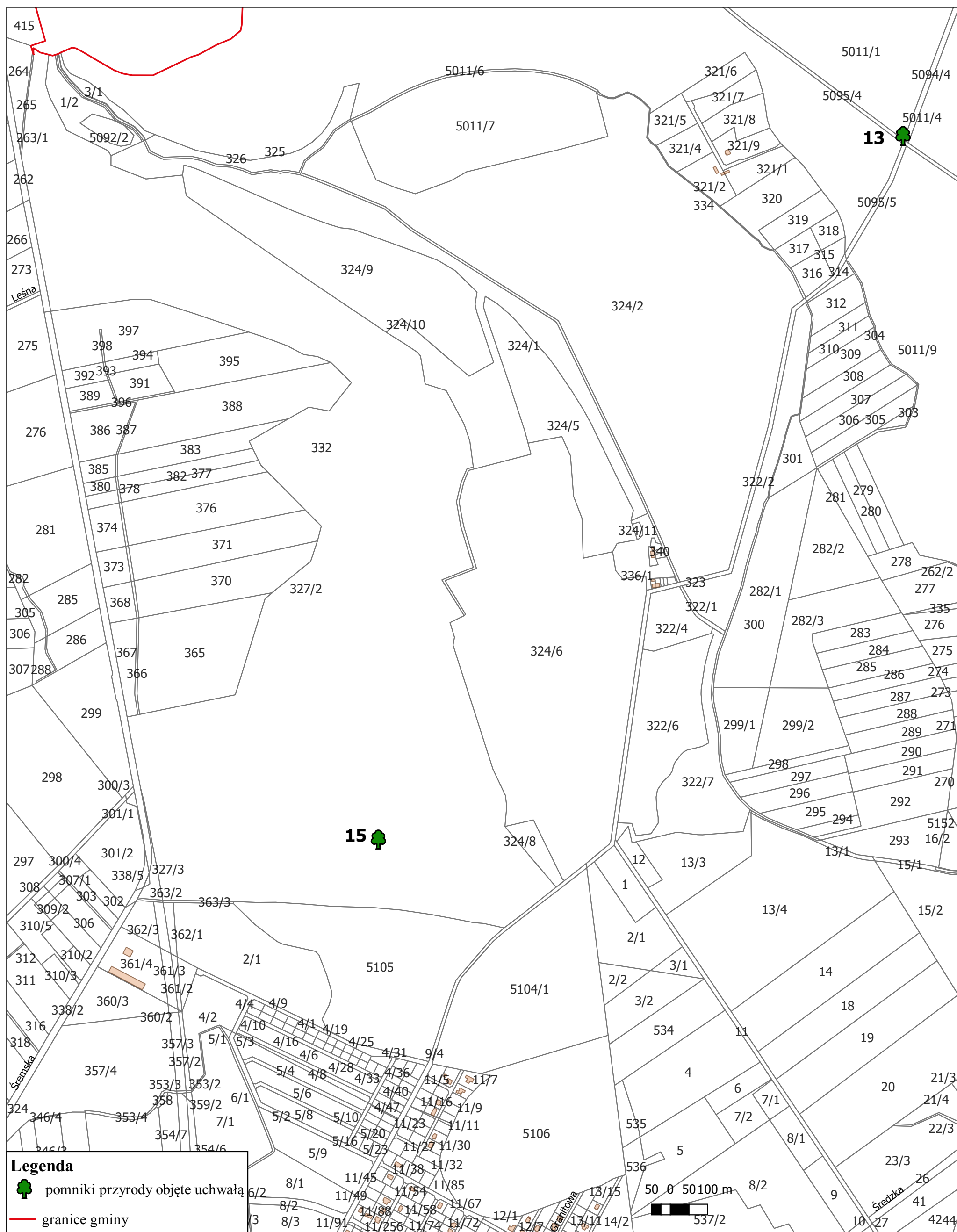
Polozenie pomników przyrody w Mechlinie



Burmistrz Śreму

Adam Lewandowski

Polozenie pomników przyrody w Kalejach i w Lucinach



Burmistrz Śreму

Adam Lewandowski

Uzasadnienie

UCHWAŁY NR
RADY MIEJSKIEJ W ŚREMIE

z dnia 2021 r.

**w sprawie ustanowienia pomników przyrody w: Kalejach, Lucinach
i Mechlinie**

Pomnikami przyrody są pojedyncze twory przyrody żywej i nieożywionej lub ich skupiska o szczególnej wartości przyrodniczej, naukowej, kulturowej, historycznej lub krajobrazowej oraz odznaczające się indywidualnymi cechami, wyróżniającymi je wśród innych tworów, okazałych rozmiarów drzewa, krzewy gatunków rodzimych lub obcych, źródła, wodospady, wywierzyska, skałki, jary, głązy narzutowe oraz jaskinie. Ustanowienie pomnika przyrody następuje w drodze uchwały rady gminy.

Ogólnymi kryteriami uznawania drzew za pomniki przyrody są: ich wielkość, wiek, pokrój i znaczenie historyczne. Szczegółowe kryteria określa natomiast rozporządzenie Ministra Środowiska z dnia 4 grudnia 2017 r. w sprawie kryteriów uznawania tworów przyrody żywej i nieożywionej za pomniki przyrody (Dz. U. poz. 2300).

Większość drzew (14) spełnia warunek osiągnięcia minimalnego obwodu pnia, o którym mowa w załączniku do przywołanego rozporządzenia. Wyjątek stanowi drzewo z gatunku sosna zwyczajna (lp. 15 w załączniku nr 1), wyróżniające się wśród rosnących w otoczeniu drzew ciekawym pokrojem i podnoszące tym samym wartość przyrodniczą powierzchni leśnej.

Z propozycją ustanowienia drzew pomnikami przyrody wystąpił Nadleśniczy Nadleśnictwa Babki. Oględziny drzew przeprowadzone w dniu 7 października 2020 r. potwierdziły zasadność uwzględnienia wniosku. Przy tej okazji dokonano obmiarów drzew i wykonano dokumentację fotograficzną.

W uchwale określono zakazy dla pomników przyrody wybrane spośród katalogu zakazów wymienionych w art. 45 ust. 1 ustawy z dnia 16 kwietnia 2004 r. o ochronie przyrody, a także zasady wykonywania działań w ramach czynnej ochrony pomnika przyrody.

Projekt uchwały został uzgodniony z Regionalnym Dyrektorem Ochrony Środowiska w Poznaniu zgodnie z art. 44 ust. 3a i 3b ustawy z dnia 16 kwietnia 2004 r. o ochronie przyrody.

W związku z powyższym podjęcie niniejszej uchwały jest zasadne.

Burmistrz Śremu

Adam Lewandowski