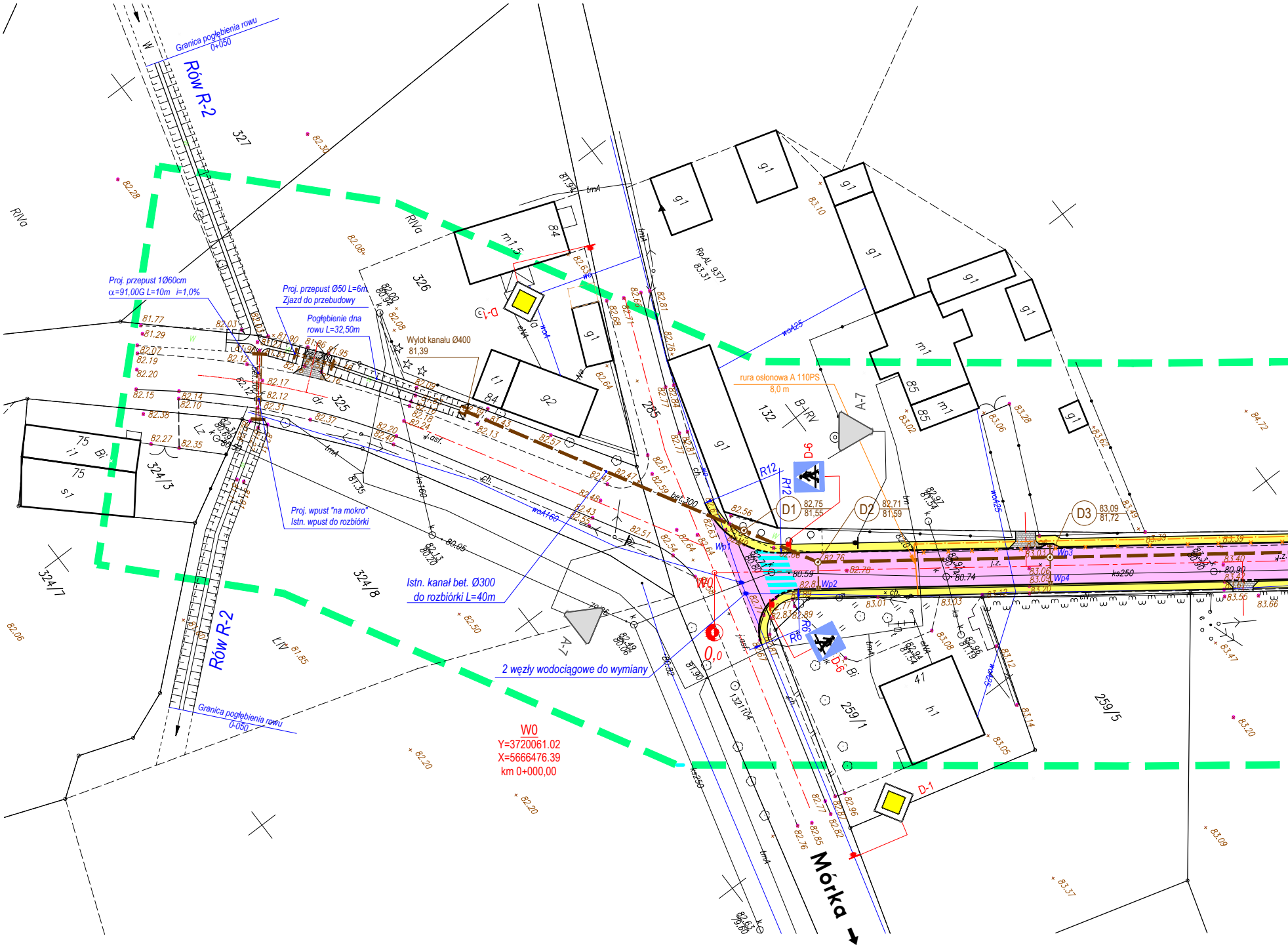
Granica pogłębienia rowu
0+050
Rów R-2
327
RIVa
Proj. przepust 1Ø60cm
α=91,00G L=10m i=1,0%
Proj. przepust Ø50 L=6m
Zjazd do przebudowy
Pogłębienie dna
rowu L=32,50m
Wylot kanału Ø400
81,39
326
325
84
m1,5
g1
t1
g2
285
132
B-RV
Rp.Al. 9371
83,31
woA25
rura osłonowa A 110PS
8,0 m
A-7
D-6
D-1
R12
R6
D1
82,75
81,55
D2
82,71
81,59
D3
83,09
81,72
Wp1
Wp2
Wp3
Wp4
ks250
bet.300
woA160
tmA
ch.
Proj. wpust "na mokro"
Istn. wpust do rozbiórki
Istn. kanał bet. Ø300
do rozbiórki L=40m
2 węzły wodociągowe do wymiany
W0
0,0
W0
Y=3720061.02
X=5666476.39
km 0+000,00
324/3
324/7
324/8
75
Bi
i1
s1
LIV
Granica pogłębienia rowu
0-050
259/1
259/5
41
h1
m1
85
Mórka
1321104

wieś DALEWO

Sekcje: 433.132.16; 433.31.204

Województwo: WIELKOPOLSKIE
Gmina: Śrem
Obręb: Dalewo

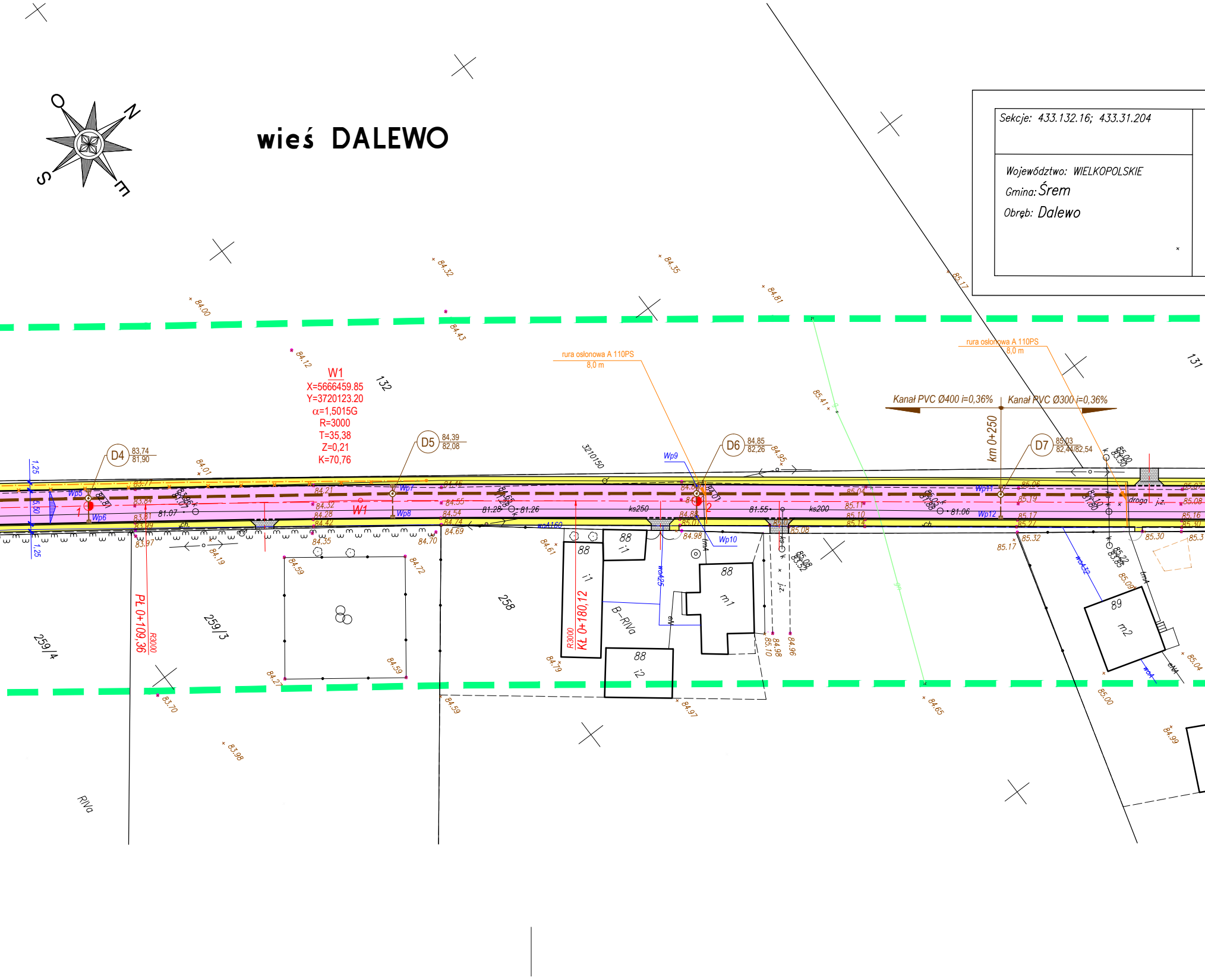

N
E
S
O
W1
X=5666459.85
Y=3720123.20
α=1,5015G
R=3000
T=35,38
Z=0,21
K=70,76
132
131
258
259/3
259/4
RIVa
B-RIVa
D4 83,74 81,90
D5 84,39 82,08
D6 84,85 82,26
D7 85,03 82,44/82,54
rura osłonowa A 110PS
8,0 m
Kanał PVC Ø400 i=0,36%
Kanał PVC Ø300 i=0,36%
km 0+250
PL 0+109,36
R3000
KŁ 0+180,12
R3000
3210150
ks250
ks200
Wp5
Wp6
Wp7
Wp8
Wp9
Wp10
Wp11
Wp12
wodA160
1
2
1,25
5,50
1,25
88 i1
88 i1
88 m1
88 i2
89 m2
droga
j.z.
84.32
84.35
84.00
84.81
84.43
84.12
85.17
85.41
84.95
84.01
81.07
81.28
81.26
81.55
81.06
83.70
83.98
84.59
84.97
84.65
84.99
85.00
85.04

MAPA ZASADNICZA
Mapa do celów projektowych
skala 1:500

1.Osnowa pozioma: układ 1965, strefa 4
2.Osnowa wysokościowa:poziom odniesienia – Kronsztadt
3.Mapa powstała w wyniku dygitalizcji sekcji 433.132.11; 433.132.161; 433.31.204
4.W zasięgu opracowania niniejsza mapa jest zgodna z treścią mapy zasadniczej znajdującej się w zasobie geodezyjnym i kartograficznym.

Mapa aktualna na dzień..........12.07.2010..........
w zasięgu zlecenia: 🟩 🟩 🟩

Nie wyklucza się istnienia w terenie innych nie wykazanych na niniejszej mapie urządzeń podziemnych, które nie były zgłoszone do inwentaryzacji lub o których brak jest informacji w instytucjach branżowych

Wszelkie trwałe obiekty budowlane podlegają wytyczeniu przez jednostki wykonawstwa geodezyjnego

Wykonawca:

C:\Documents and Settings\Zenon\My Documents\2010_PROJEKTY\DALEWO\GEODEZJA\3.jpg

Zam. 2404/2010 KERG. 605-6/2010

STAROSTA ŚREMSKI
POWIATOWY OŚRODEK DOKUMENTACJI
GEODEZYJNEJ I KARTOGRAFICZNEJ
w ŚREMIE

W obszarze oznaczonym linią przerywaną dokonano aktualizacji treści mapy zasadniczej. Dokumenty z pomiaru uzupełniającego przyjęto do zasobu w dniu ....
i zaewidencjonowano pod nr .... KERG. 605-6/2010.............

Niniejsza mapa może służyć do celów projektowych

Projektowane obiekty budowlane wymagające pozwolenia na budowę podlegają wytyczeniu i inwentaryzacji powykonawczej przez jednostki uprawnione do wykonywania prac geodezyjnych

Śrem, dnia ....

....
(imię i nazwisko, podpis, stanowisko służbowe osoby upoważnionej)

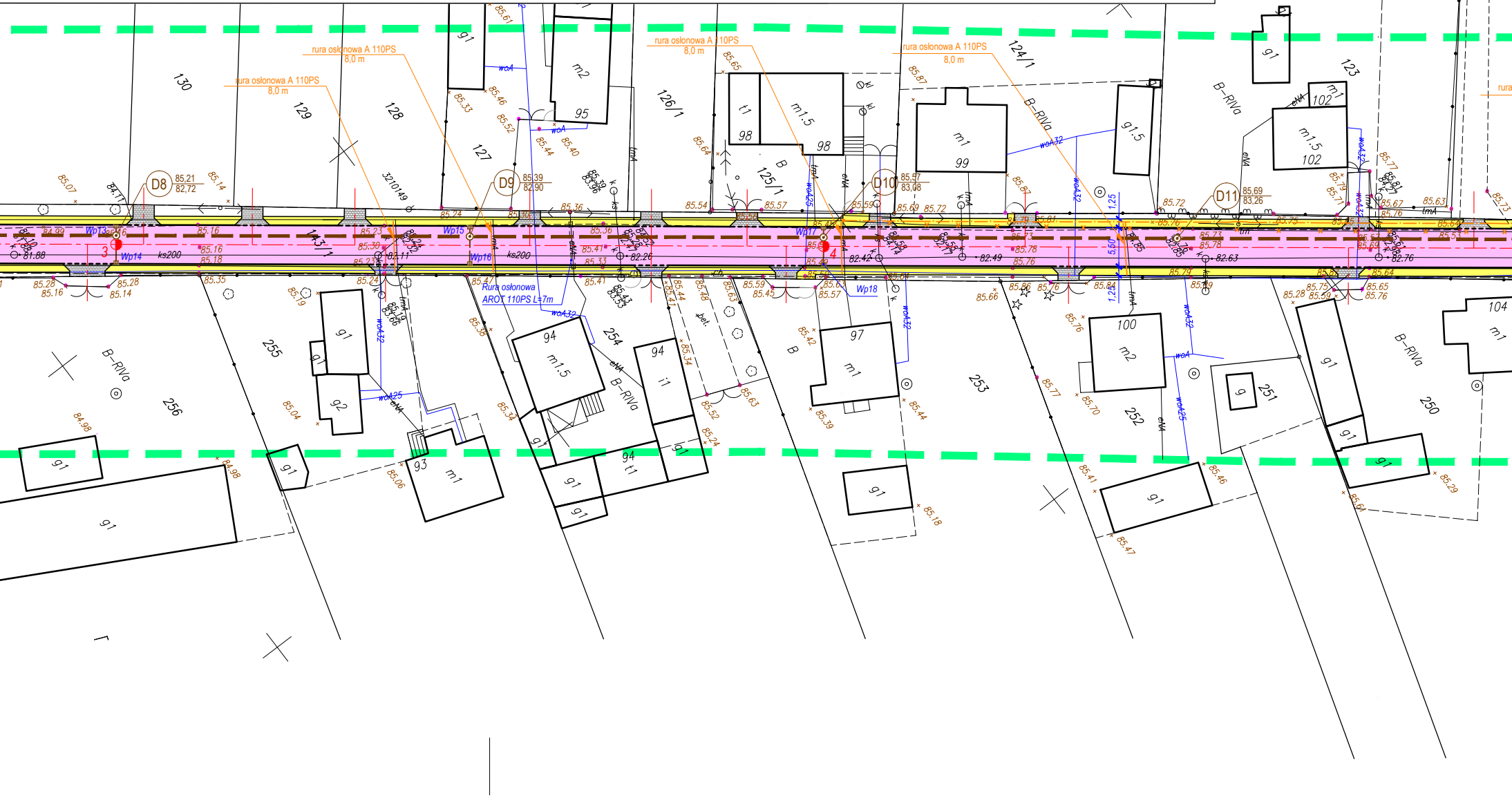

rura osłonowa A 110PS 8,0 m
Rura osłonowa AROT 110PS L=7m
D8
D9
D10
D11
Wp13
Wp14
Wp15
Wp16
Wp17
Wp18
ks200
130
129
128
127
126/1
125/1
124/1
123
143/1
321049
256
255
254
253
252
251
250
104
B-RIVa

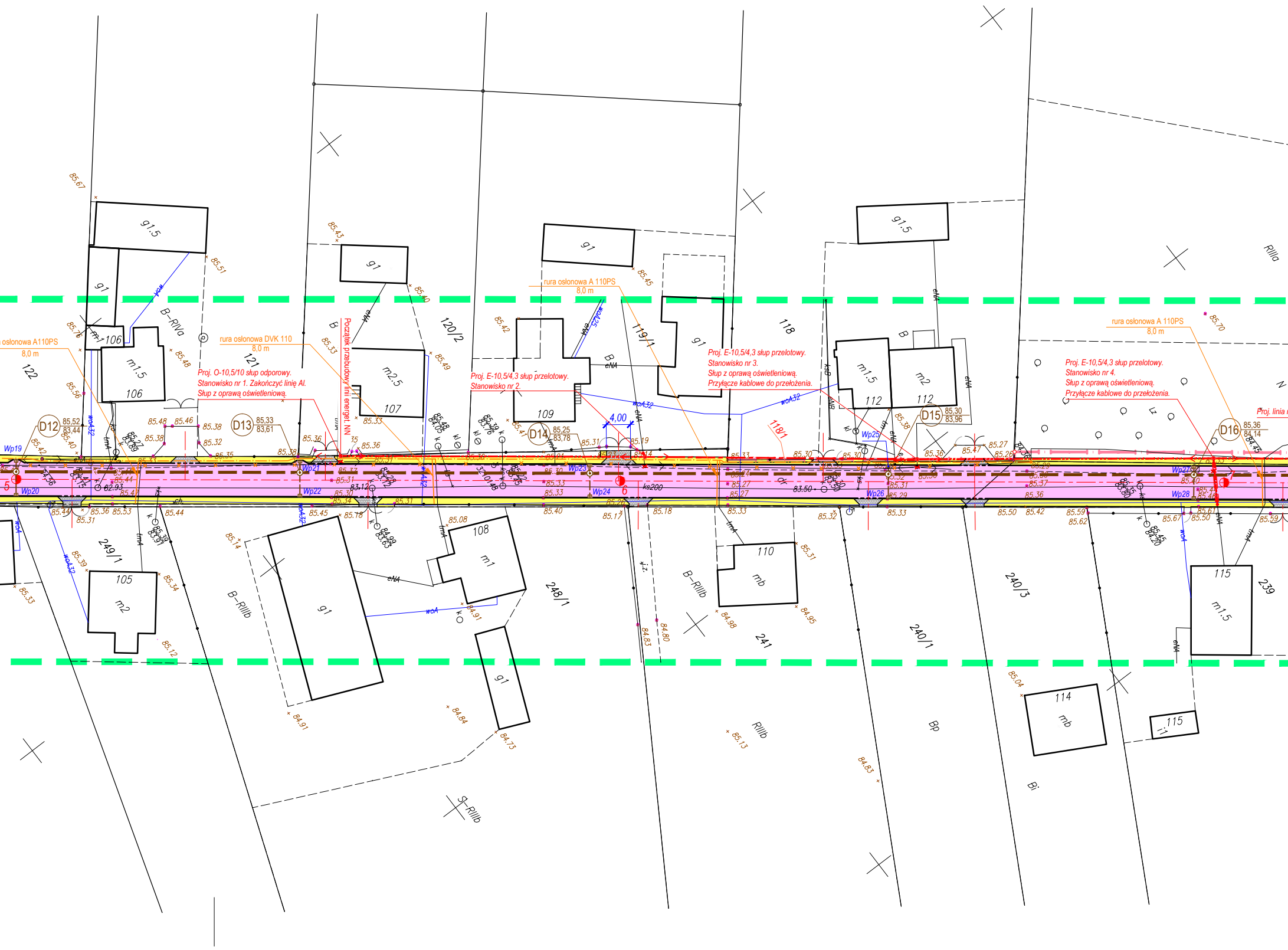
85.67
g1.5
85.51
g1
106
m1.5
106
B–RIVa
85.48
122
85.76
85.56
85.43
g1
85.40
121
B
85.33
m2.5
107
85.49
120/2
85.42
g1
85.45
119/1
g1
B
109
118
g1.5
m1.5
112
m2
112
B
RIIIa
85.70
D12
85.52
83.44
D13
85.33
83.61
D14
85.25
83.78
D15
85.30
83.96
D16
85.36
84.14
4,00
118/1
Wp19
Wp20
Wp21
Wp22
Wp23
Wp24
Wp25
Wp26
Wp27
Wp28
5
6
7
ks200
83.50
83.12
82.93
249/1
105
m2
85.33
85.39
85.34
85.12
B–RIIIb
g1
85.14
84.91
108
m1
85.08
84.91
g1
84.73
84.84
248/1
110
mb
B–RIIIb
84.98
84.95
241
84.83
84.80
RIIIb
85.13
240/3
240/1
Bp
84.83
85.04
114
mb
115
i1
Bi
115
m1.5
239
S–RIIIb
eNA
woA
woA32
tmA
k
kl

rura osłonowa A110PS
8,0 m

rura osłonowa DVK 110
8,0 m

Proj. O-10,5/10 słup odporowy.
Stanowisko nr 1. Zakończyć linię Al.
Słup z oprawą oświetleniową.

Początek przebudowy linii energet. NN

rura osłonowa A 110PS
8,0 m

Proj. E-10,5/4,3 słup przelotowy.
Stanowisko nr 2.

Proj. E-10,5/4,3 słup przelotowy.
Stanowisko nr 3.
Słup z oprawą oświetleniową.
Przyłącze kablowe do przełożenia.

rura osłonowa A 110PS
8,0 m

Proj. E-10,5/4,3 słup przelotowy.
Stanowisko nr 4.
Słup z oprawą oświetleniową.
Przyłącze kablowe do przełożenia.

Proj. linia

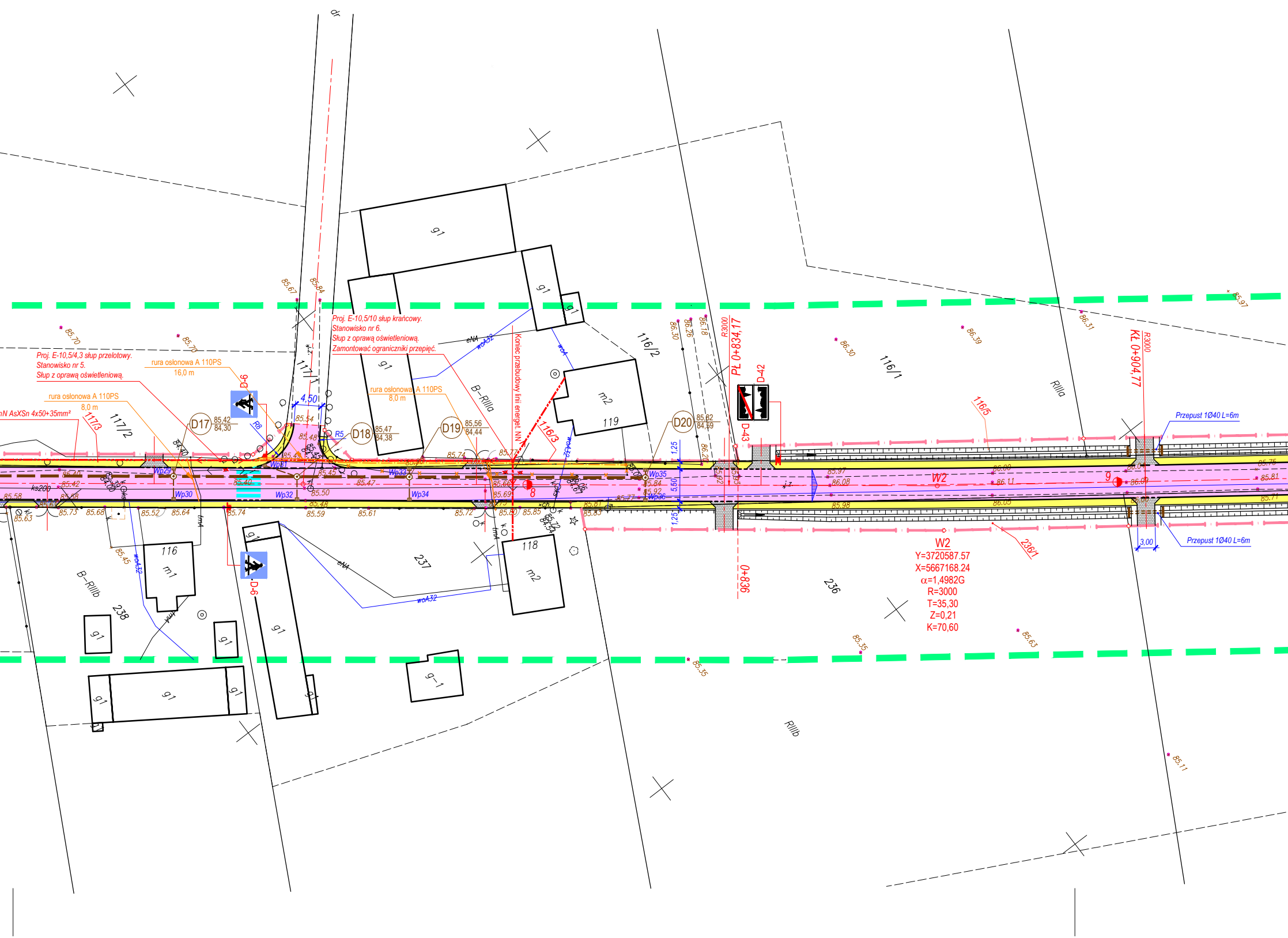
Proj. E-10,5/4,3 słup przelotowy.
Stanowisko nr 5.
Słup z oprawą oświetleniową.
Proj. E-10,5/10 słup krańcowy.
Stanowisko nr 6.
Słup z oprawą oświetleniową.
Zamontować ograniczniki przepięć.
Koniec przebudowy linii energet. NN
rura osłonowa A 110PS
16,0 m
rura osłonowa A 110PS
8,0 m
rura osłonowa A 110PS
8,0 m
nN AsXSn 4x50+35mm²
D-6
D-6
D-42
D-43
D17
85,42
84,30
D18
85,47
84,38
D19
85,56
84,44
D20
85,62
84,59
4,50
R8
R5
Wp29
Wp30
Wp31
Wp32
Wp33
Wp34
Wp35
Wp36
117/1
117/2
117/3
116/1
116/2
116/3
116/5
236/1
236
237
238
116
m1
118
m2
119
m2
g1
g-1
B-RIIIa
B-RIIIb
RIIIa
RIIIb
eNA
woA32
ks200
dr
R3000
PŁ 0+834,17
R3000
KŁ 0+904,77
0+836
1,25
5,50
1,25
3,00
Przepust 1Ø40 L=6m
Przepust 1Ø40 L=6m
W2
W2
Y=3720587.57
X=5667168.24
α=1,4982G
R=3000
T=35,30
Z=0,21
K=70,60
8
9
85.70
85.70
85.67
85.84
85.54
85.48
85.40
85.42
85.58
85.63
85.73
85.68
85.52
85.64
85.74
85.45
85.50
85.48
85.59
85.47
85.61
85.74
85.77
85.72
85.80
85.85
85.66
85.69
85.81
85.83
85.84
85.92
85.77
86.30
86.26
86.18
86.20
86.30
86.39
86.31
85.97
85.97
86.08
85.98
86.00
86.11
86.05
85.75
85.81
85.71
85.35
85.35
85.63
85.11

wieś DALEWO

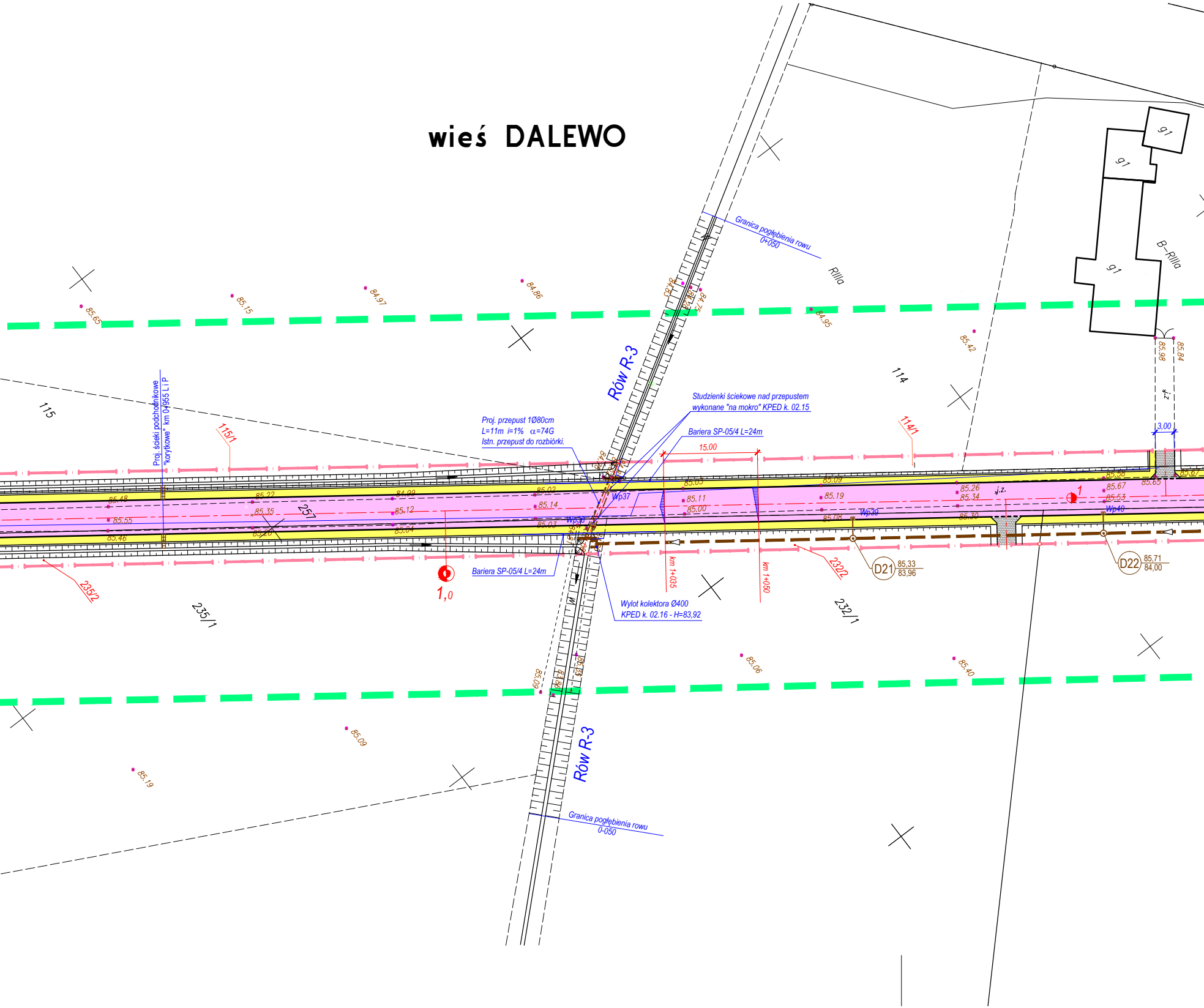
Granica pogłębienia rowu 0+050
Rilla
B–RIIIa
91
91
91
Rów R-3
Studzienki ściekowe nad przepustem wykonane "na mokro" KPED k. 02.15
Proj. przepust 1Ø80cm L=11m i=1% α=74G Istn. przepust do rozbiórki.
Bariera SP-05/4 L=24m
15,00
Proj. ścieki podchodnikowe "korytkowe" km 0+955 L i P
115
115/1
114
114/1
257
235/1
235/2
232/1
232/2
3,00
j.z.
Wp37
Wp38
Wp39
Wp40
km 1+035
km 1+050
1,0
1
D21 85,33 83,96
D22 85,71 84,00
Wylot kolektora Ø400 KPED k. 02.16 - H=83,92
Bariera SP-05/4 L=24m
Rów R-3
Granica pogłębienia rowu 0-050
85.65
85.15
84.97
84.86
84.95
85.42
85.98
85.84
85.48
85.55
85.46
85.22
85.35
85.26
84.99
85.12
85.04
85.02
85.14
85.03
85.03
85.11
85.00
85.09
85.19
85.08
85.26
85.34
85.30
85.56
85.67
85.53
85.65
85.67
85.06
85.40
85.09
85.19

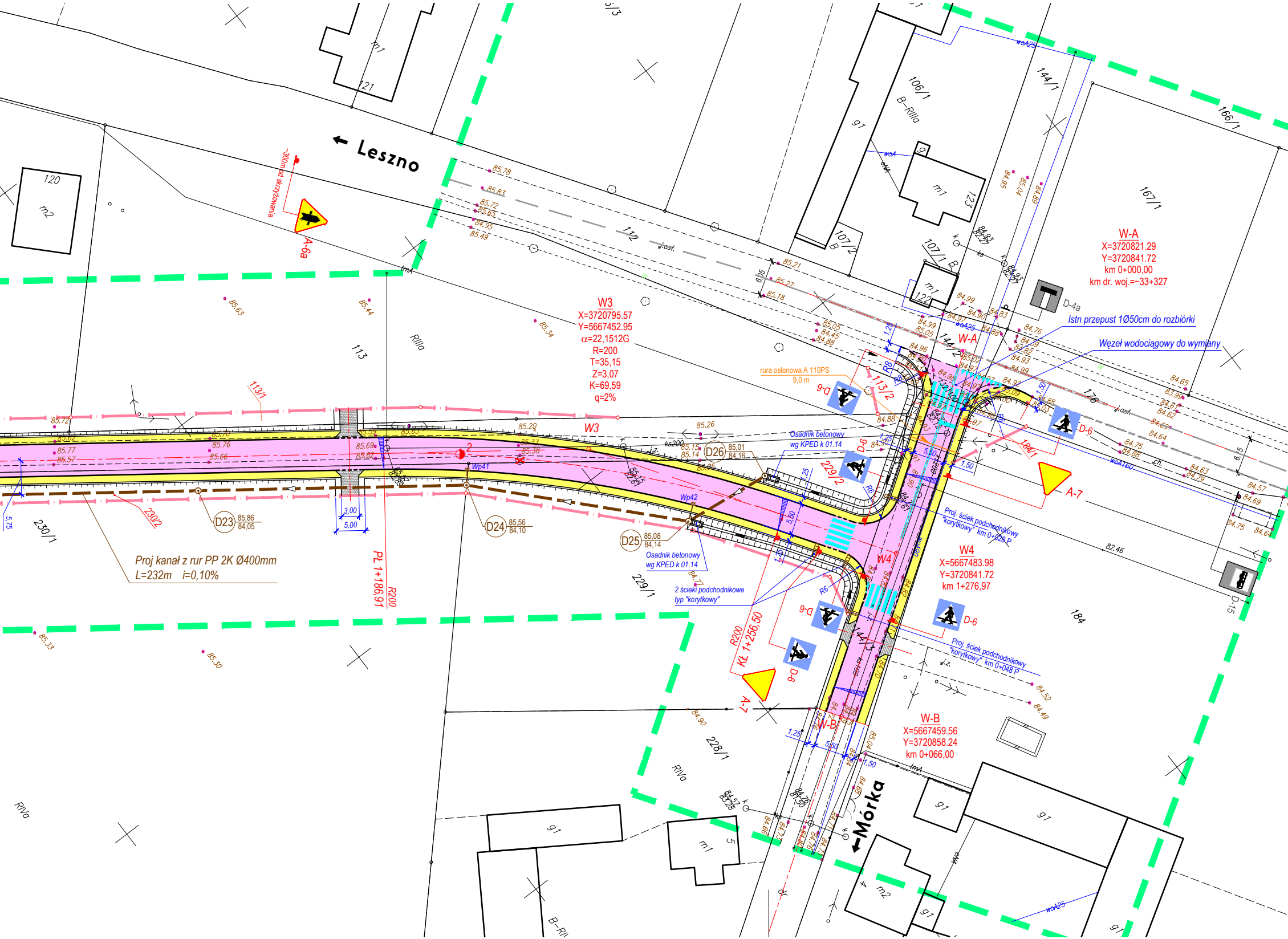
← Leszno
←Mórka
~300m od skrzyżowania
A-6a
W3
X=3720795.57
Y=5667452.95
α=22,1512G
R=200
T=35,15
Z=3,07
K=69,59
q=2%
W-A
X=3720821.29
Y=3720841.72
km 0+000,00
km dr. woj.=~33+327
D-4a
Istn przepust 1Ø50cm do rozbiórki
Węzeł wodociągowy do wymiany
rura osłonowa A 110PS
9,0 m
Osadnik betonowy
wg KPED k 01.14
D-6
A-7
Proj. ściek podchodnikowy
"korytkowy" km 0+028 P
W4
X=5667483.98
Y=3720841.72
km 1+276,97
D-15
Proj. ściek podchodnikowy
"korytkowy" km 0+048 P
W-B
X=5667459.56
Y=3720858.24
km 0+066,00
2 ścieki podchodnikowe
typ "korytkowy"
R200
KŁ 1+256,50
PŁ 1+186,91
R200
Proj kanał z rur PP 2K Ø400mm
L=232m i=0,10%
D23 85,86 84,05
D24 85,56 84,10
D25 85,08 84,14
D26 85,01 84,16
Wp41
Wp42
5,75
3,00
5,00
5,50
1,25
1,50
R6
R8
120
m2
121
m1
113
113/1
112
RIIIa
230/1
230/2
229/1
229/2
228/1
RIVa
106/1
B-RIIIa
107/1 B
107/2 B
m1
122
123
144/1
144/2
144/3
166/1
167/1
176
184
184/1
g1
m2
5
4
B-RI
82.46
woA
woA25
woA160
lmA
j.asf.
j.z.
ks200
dk

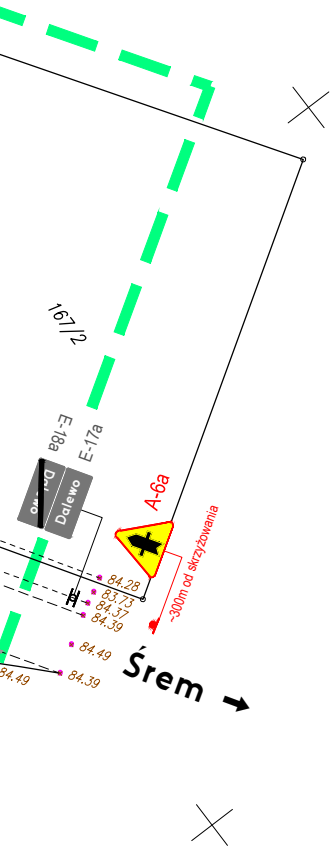
167/2
E-18a
E-17a
Dal
Dalewo
A-6a
~300m od skrzyżowania
84.28
83.73
84.37
84.39
84.49
84.39
84.49
Śrem

OZNACZENIA:

—	Granice ewidencyjne działek w obszarze pasa drogowego (istniejące)
— · —	Granica pasa drogowego (nowe)
🟨	Proj. nawierzchnia chodników z kostki betonowej brukowej
▦	Proj. naw. wjazdów z kostki beton. w kolorze grafitowym
🟪	Proj. nawierzchnia jezdni z kostki brukowej szarej
☐	Tereny zieleni

UZBROJENIE PROJEKTOWANE:

D2 84,23 82,13	Proj. kanał deszczowy rozsączający z rur PVC Ø400mm
Wp25	Proj. wpusty deszcz. z przykanalikiem z rur PVC klasy S Ø200mm
	Proj. przebudowa linii napowietrznej energetycznej NN z przyłączami (przyłącza napowietrzne do wymiany). Oprawy oświetleniowe montować pod przewodem samonośnym.
	Istniejąca linia nN do demontażu.
	Projektowane kable telekomunikacyjne

UWAGI:

1. Studzienki (skrzynki) dla istn. urządzeń podziemnych należy wyregulować do rzędnych projektowanego terenu.



ZPiRD Poznań Rok założenia 1990	**ZAKŁAD PROJEKTOWANIA i REALIZACJI DRÓG** mgr inż. Zenon Jurga 62-070 Dąbrowa ul. Leśna 26	
STADIUM: **PROJEKT BUDOWLANO-WYKONAWCZY**		INWESTOR: **Gmina Śrem**
OBIEKT: **ROZBUDOWA DROGI GMINNEJ klasy "L" w Dalewie gm. Śrem**		BRANŻA: **PROJEKT ORGANIZACJI RUCHU**
PRZEDMIOT RYSUNKU: **PLAN SYTUACYJNY**		SKALA: **1:500**
PROJEKTANT: **mgr inż. Zenon Jurga** Uprawnienia budowlane do projektowania i kierowania robotami budowlanymi bez ograniczeń w specjalności: drogi Nr ewid. upr.: 165/73 WZDP Poznań	PODPIS:	DATA OPRAC.: **05. 2011**
SPRAWDZAJĄCY: **mgr inż. Jacek Holtzer** Uprawnienia budowlane do projektowania i kierowania robotami budowlanymi bez ograniczeń w specjalności: drogi Nr ewid. upr.: 133/69 i 40/72 WZDP Poznań	PODPIS:	NR RYS.: **2.**