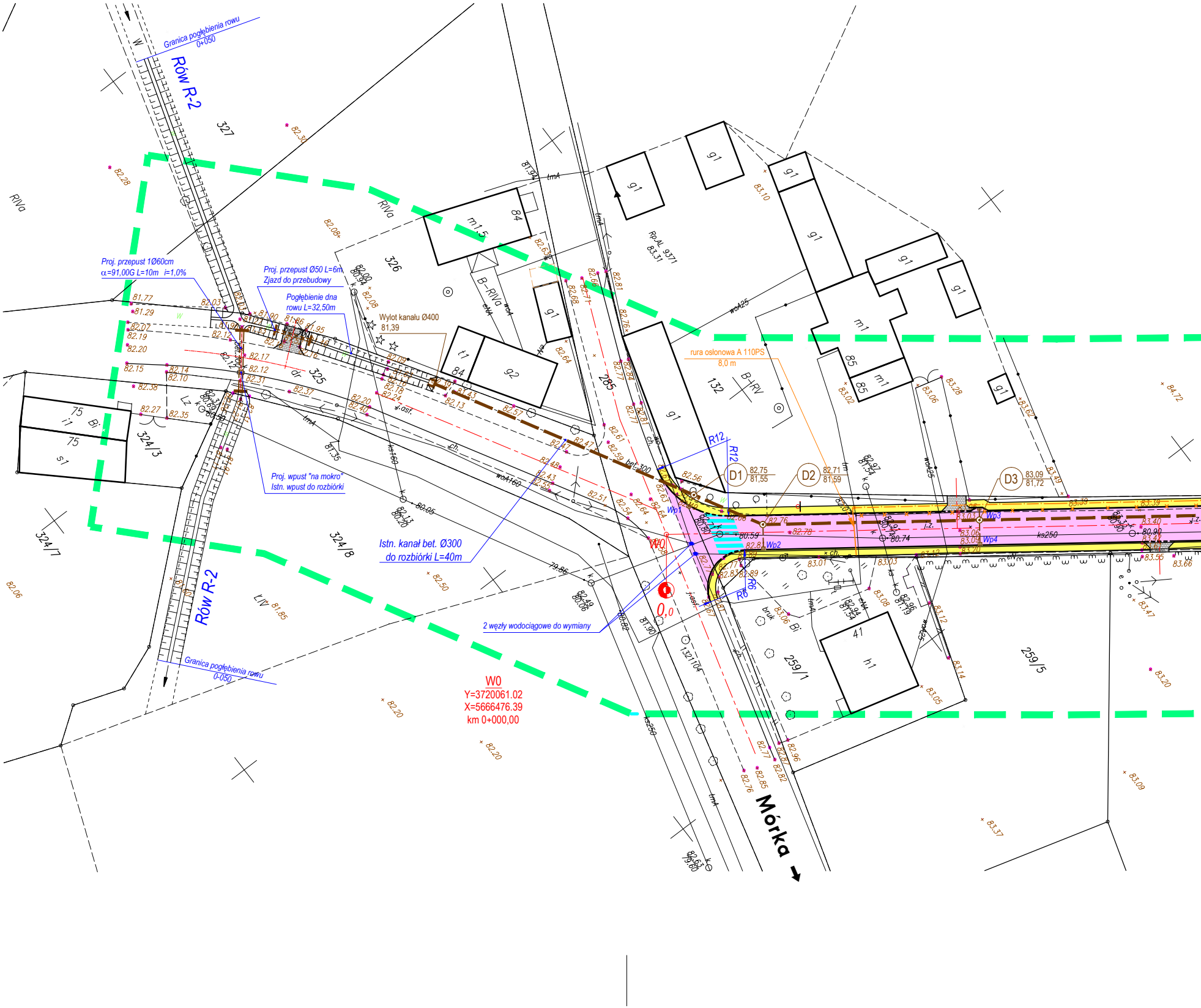
Granica pogłębienia rowu
0+050
Rów R-2
327
326
325
324/3
324/8
324/7
285
132
259/1
259/5
RIVa
B-RIVa
B-RV
LIV
Bi
Lz
dr
75
84
85
41
g1
g2
m1
m1,5
t1
s1
i1
h1
Proj. przepust 1Ø60cm
α=91,00G L=10m i=1,0%
Proj. przepust Ø50 L=6m
Zjazd do przebudowy
Pogłębienie dna
rowu L=32,50m
Wylot kanału Ø400
81,39
rura osłonowa A 110PS
8,0 m
Proj. wpust "na mokro"
Istn. wpust do rozbiórki
Istn. kanał bet. Ø300
do rozbiórki L=40m
2 węzły wodociągowe do wymiany
Rów R-2
Granica pogłębienia rowu
0-050
W0
Y=3720061.02
X=5666476.39
km 0+000,00
0,0
W0
D1 82,75 81,55
D2 82,71 81,59
D3 83,09 81,72
R12
R12
R6
R6
Wp1
Wp2
Wp3
Wp4
bet. 300
ks250
ks160
woA160
woA25
j.z.
ch.
tmA
bruk
Mórka

wieś DALEWO

Sekcje: 433.132.16; 433.31.204

Województwo: WIELKOPOLSKIE
Gmina: Śrem
Obręb: Dalewo

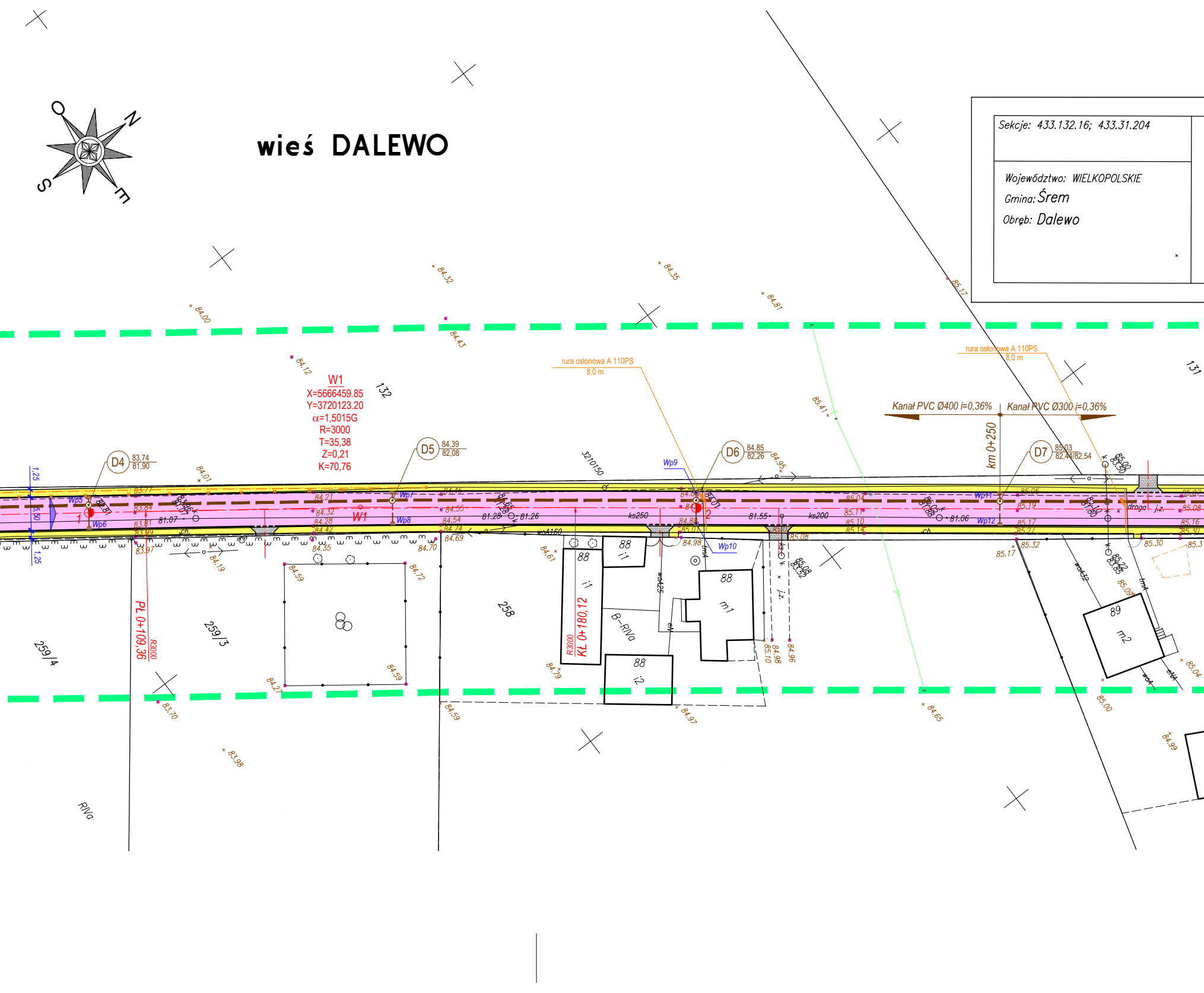

N
E
S
O
W1
X=5666459.85
Y=3720123.20
α=1,5015G
R=3000
T=35,38
Z=0,21
K=70,76
rura osłonowa A 110PS
8,0 m
rura osłonowa A 110PS
8,0 m
Kanał PVC Ø400 i=0,36%
Kanał PVC Ø300 i=0,36%
km 0+250
D4 83,74 81,90
D5 84,39 82,08
D6 84,85 82,26
D7 85,03 82,44/82,54
Wp5
Wp6
Wp7
Wp8
Wp9
Wp10
Wp11
Wp12
1
2
W1
1,25
5,50
1,25
81.07
81.28
81.26
81.55
81.06
ks250
ks200
woA160
wo A25
wo A32
PŁ 0+109,36
R3000
KŁ 0+180,12
R3000
132
131
258
259/3
259/4
88
i1
88
i1
88
m1
88
i2
89
m2
B-RIVa
RIVa
3210150
droga
j.z.
84.00
84.32
84.35
84.81
85.17
84.43
84.12
84.01
85.41
84.95
83.77
83.84
83.81
83.99
83.97
84.19
84.21
84.32
84.28
84.42
84.35
84.59
84.72
84.59
84.27
83.70
83.98
84.46
84.55
84.54
84.74
84.70
84.69
84.61
84.79
84.59
84.98
85.01
84.97
85.04
85.11
85.10
85.14
85.08
85.10
84.98
84.96
84.65
85.06
85.19
85.17
85.27
85.32
85.17
85.30
85.07
85.08
85.16
85.30
85.00
85.04
84.99

MAPA ZASADNICZA
Mapa do celów projektowych

skala 1:500

1.Osnowa pozioma: układ 1965, strefa 4
2.Osnowa wysokościowa:poziom odniesienia – Kronsztadt
3.Mapa powstała w wyniku dygitalizcji sekcji 433.132.11; 433.132.161; 433.31.204
4.W zasięgu opracowania niniejsza mapa jest zgodna z treścią mapy zasadniczej znajdującej się w zasobie geodezyjnym i kartograficznym.

Mapa aktualna na dzień..........12.07.2010..........
w zasięgu zlecenia: 🟩 🟩 🟩

Nie wyklucza się istnienia w terenie innych nie wykazanych na niniejszej mapie urządzeń podziemnych, które nie były zgłoszone do inwentaryzacji lub o których brak jest informacji w instytucjach branżowych

Wszelkie trwałe obiekty budowlane podlegają wytyczeniu przez jednostki wykonawstwa geodezyjnego

Wykonawca:

C:\Documents and Settings\Zenon\My Documents\2010_PROJEKTY\DALEW□\GE□DEZJA\3.jpg

Zam. 2404/2010 KERG. 605–6/2010

STAROSTA ŚREMSKI
POWIATOWY OŚRODEK DOKUMENTACJI
GEODEZYJNEJ I KARTOGRAFICZNEJ
w ŚREMIE

W obszarze oznaczonym linią przerywaną dokonano aktualizacji treści mapy zasadniczej. Dokumenty z pomiaru uzupełniającego przyjęto do zasobu w dniu ....
i zaewidencjonowano pod nr .... KERG. 605–6/2010.............

Niniejsza mapa może służyć do celów projektowych

Projektowane obiekty budowlane wymagające pozwolenia na budowę podlegają wytyczeniu i inwentaryzacji powykonawczej przez jednostki uprawnione do wykonywania prac geodezyjnych

Śrem, dnia ....

....
(imię i nazwisko, podpis, stanowisko służbowe osoby upoważnionej)

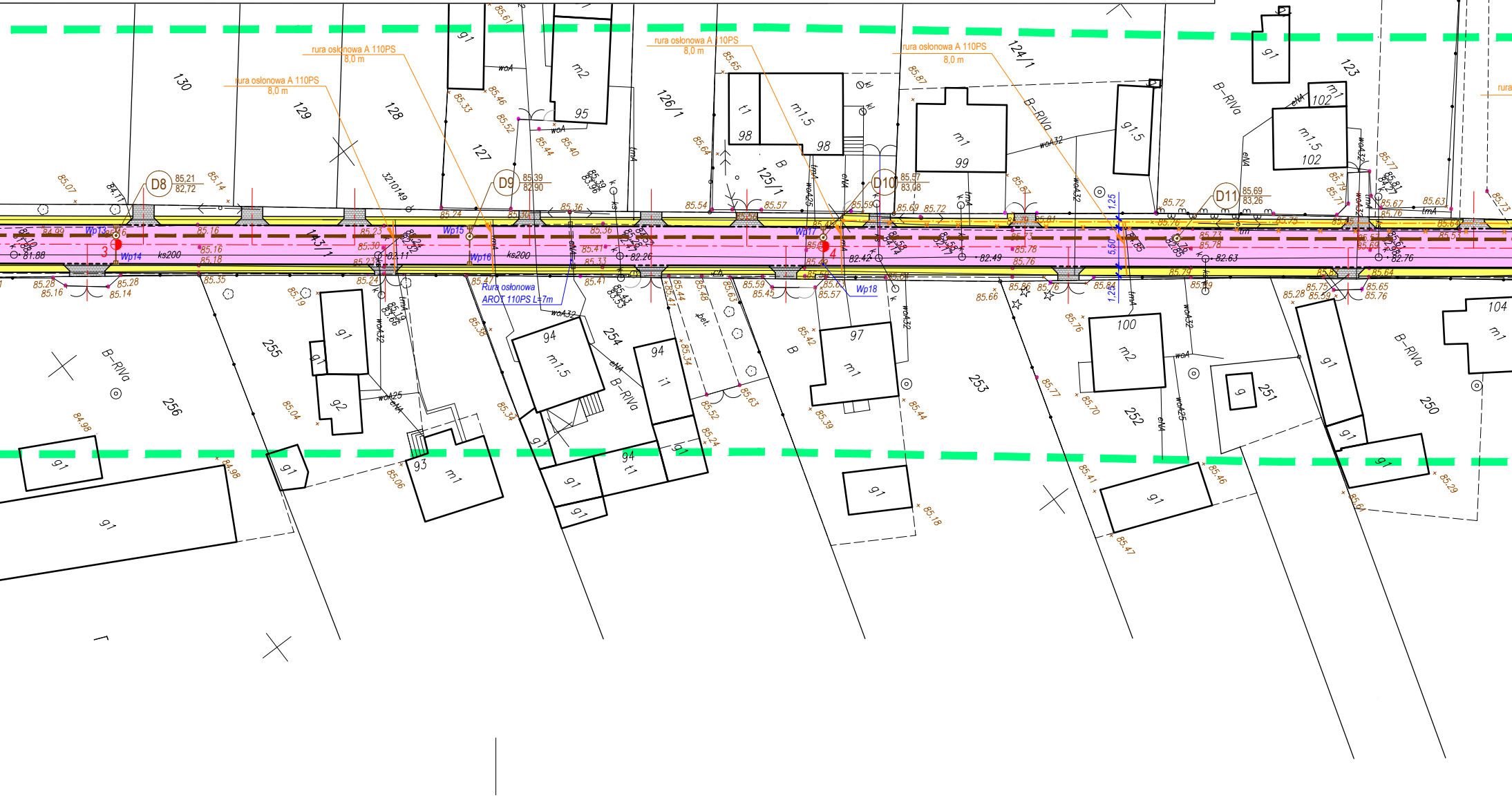
rura osłonowa A 110PS
8,0 m
rura osłonowa A 110PS
8,0 m
rura osłonowa A 110PS
8,0 m
rura osłonowa A 110PS
8,0 m
Rura osłonowa
AROT 110PS L=7m
130
129
128
127
126/1
125/1
124/1
123
143/1
256
255
254
253
252
251
250
104
D8
85,21
82,72
D9
85,39
82,90
D10
85,57
83,08
D11
85,69
83,26
Wp13
Wp14
Wp15
Wp16
Wp17
Wp18
ks200
ks200
3
4
B-RIVa
B-RIVa
B-RIVa
B-RIVa
B-RIVa
m2
95
98
98
m1,5
t1
m1
99
g1,5
m1,5
102
m1
102
g1
g2
94
m1,5
94
i1
97
m1
100
m2
93
m1
g1
t1
woA
woA32
woA25
woA
eNN
tmA
bet.
1.25
5.60
1.25
82.26
82.42
82.49
82.63
82.76
81.88
82.11
85.07
85.14
85.16
85.18
85.28
85.14
85.35
85.19
85.04
84.98
85.06
85.24
85.33
85.46
85.52
85.44
85.40
85.61
85.36
85.41
85.33
85.54
85.57
85.64
85.65
85.87
85.59
85.72
85.67
85.72
85.63
85.73
86.15
85.84
85.90
85.66
85.76
85.77
85.70
85.41
85.46
85.47
85.29
85.64
85.18
85.44
85.39
85.42
85.52
85.24
85.63
85.34
85.38
85.47

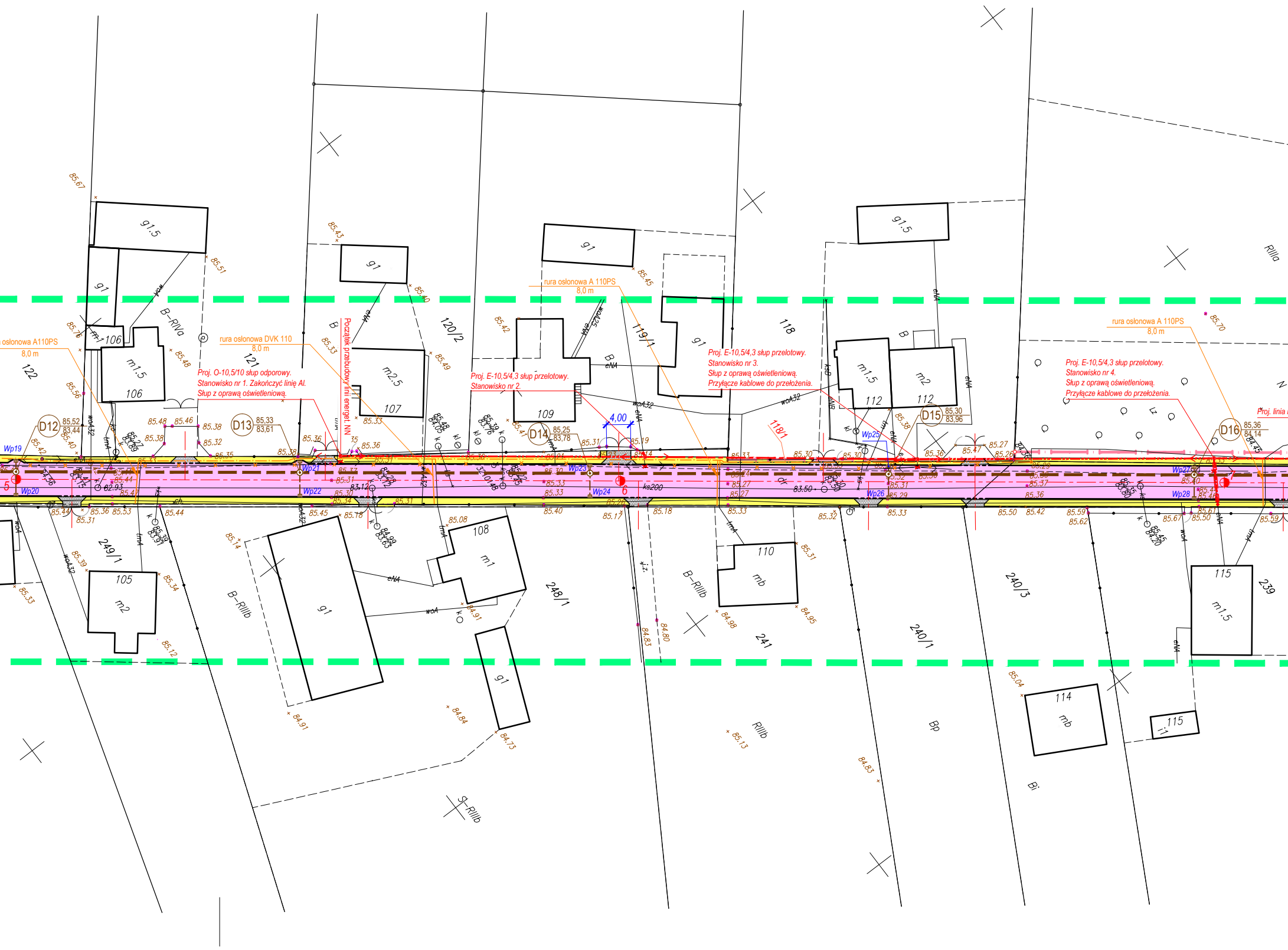

rura osłonowa A110PS 8,0 m

rura osłonowa DVK 110 8,0 m

Proj. O-10,5/10 słup odporowy. Stanowisko nr 1. Zakończyć linię Al. Słup z oprawą oświetleniową.

Początek przebudowy linii energet. NN

rura osłonowa A 110PS 8,0 m

Proj. E-10,5/4,3 słup przelotowy. Stanowisko nr 2.

Proj. E-10,5/4,3 słup przelotowy. Stanowisko nr 3. Słup z oprawą oświetleniową. Przyłącze kablowe do przełożenia.

rura osłonowa A 110PS 8,0 m

Proj. E-10,5/4,3 słup przelotowy. Stanowisko nr 4. Słup z oprawą oświetleniową. Przyłącze kablowe do przełożenia.

Proj. linia

122
121
120/2
119/1
118
118/1
249/1
248/1
241
240/3
240/1
239
105
106
107
108
109
110
112
114
115
g1,5
g1
m1,5
m2,5
m2
m1
mb
i1
B–RIVa
B–RIIIb
RIIIb
RIIIa
S–RIIIb
Bp
Bi
B
D12 85,52 83,44
D13 85,33 83,61
D14 85,25 83,78
D15 85,30 83,96
D16 85,36 84,14
Wp19
Wp20
Wp21
Wp22
Wp23
Wp24
Wp25
Wp26
Wp27
Wp28
4,00
ks200
eNA
woA32
woA
tmA
85.67
85.51
85.43
85.40
85.45
85.42
85.49
85.48
85.56
85.76
85.70
85.38
85.32
85.35
85.36
85.33
85.31
85.19
85.47
85.27
85.26
85.08
85.14
85.17
85.18
85.39
85.34
85.12
84.91
84.84
84.73
84.98
84.95
84.83
84.80
85.13
85.04
85.59
85.62
85.67
85.50
85.42
85.44
85.53
85.45
85.78
85.40
85.32
85.59

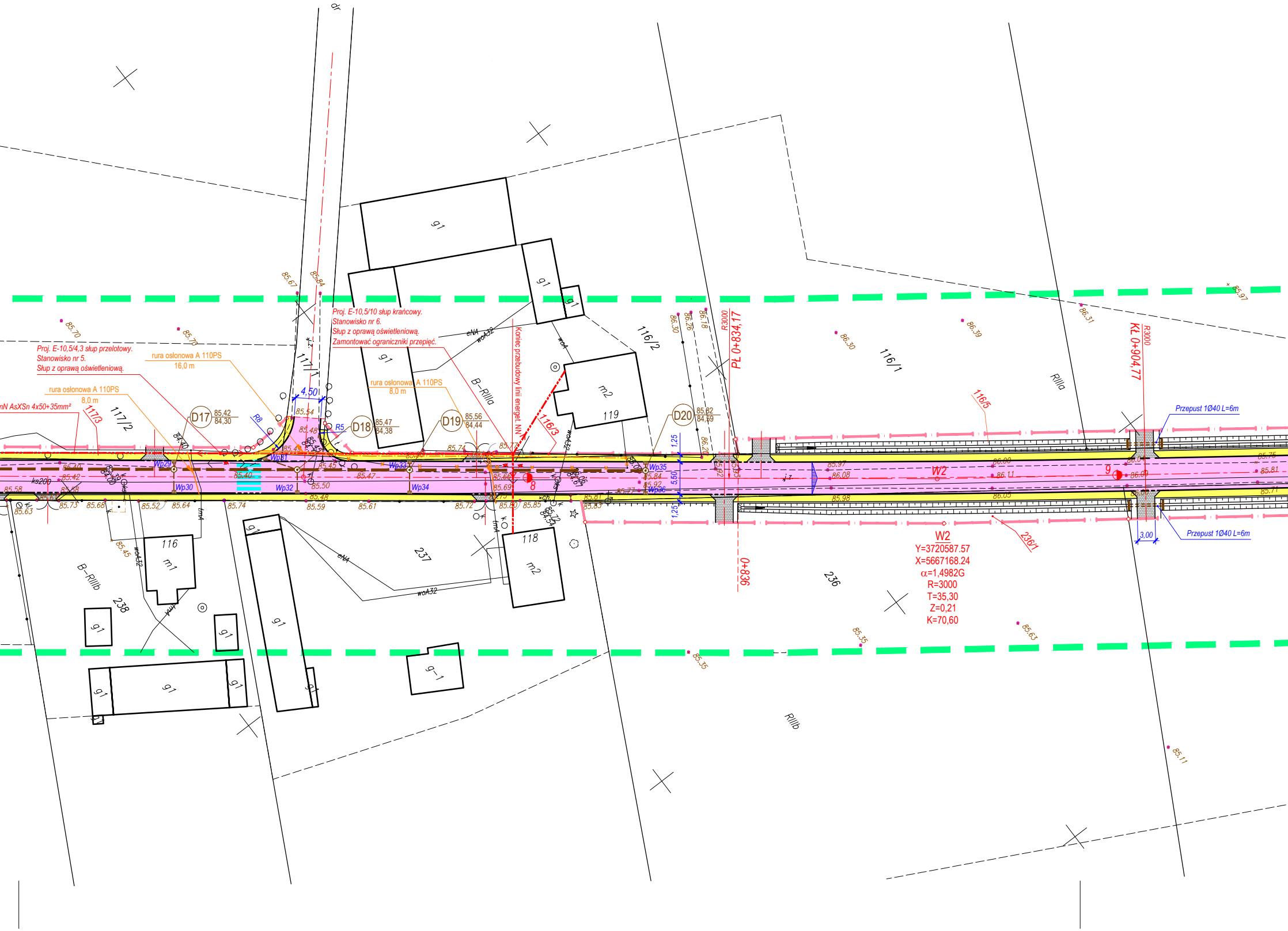
Proj. E-10,5/10 słup krańcowy.
Stanowisko nr 6.
Słup z oprawą oświetleniową.
Zamontować ograniczniki przepięć.
Proj. E-10,5/4,3 słup przelotowy.
Stanowisko nr 5.
Słup z oprawą oświetleniową.
rura osłonowa A 110PS
16,0 m
rura osłonowa A 110PS
8,0 m
rura osłonowa A 110PS
8,0 m
nN AsXSn 4x50+35mm²
Koniec przebudowy linii energet. NN
D17 85,42 84,30
D18 85,47 84,38
D19 85,56 84,44
D20 85,62 84,59
4,50
R8
R5
Wp29
Wp30
Wp31
Wp32
Wp33
Wp34
Wp35
Wp36
117/1
117/2
117/3
116/2
116/1
116/3
116/5
236/1
116
119
118
237
236
238
g1
m1
m2
g-1
B-RIIIa
B-RIIIb
RIIIa
RIIIb
PŁ 0+834,17
KŁ 0+904,77
0+836
R3000
1,25
5,50
1,25
3,00
Przepust 1Ø40 L=6m
Przepust 1Ø40 L=6m
W2
W2
Y=3720587.57
X=5667168.24
α=1,4982G
R=3000
T=35,30
Z=0,21
K=70,60
8
9
ks200
eNA
woA32
85.67
85.84
85.70
85.70
85.54
85.48
85.45
85.40
85.42
85.58
85.63
85.73
85.68
85.52
85.64
85.74
85.59
85.61
85.48
85.50
85.47
85.72
85.80
85.85
85.74
85.66
85.69
85.81
85.83
85.84
85.92
85.77
85.97
86.08
85.98
86.00
86.11
86.05
86.30
86.26
86.18
86.30
86.39
86.31
85.97
85.76
85.81
85.71
85.35
85.35
85.63
85.11
85.45

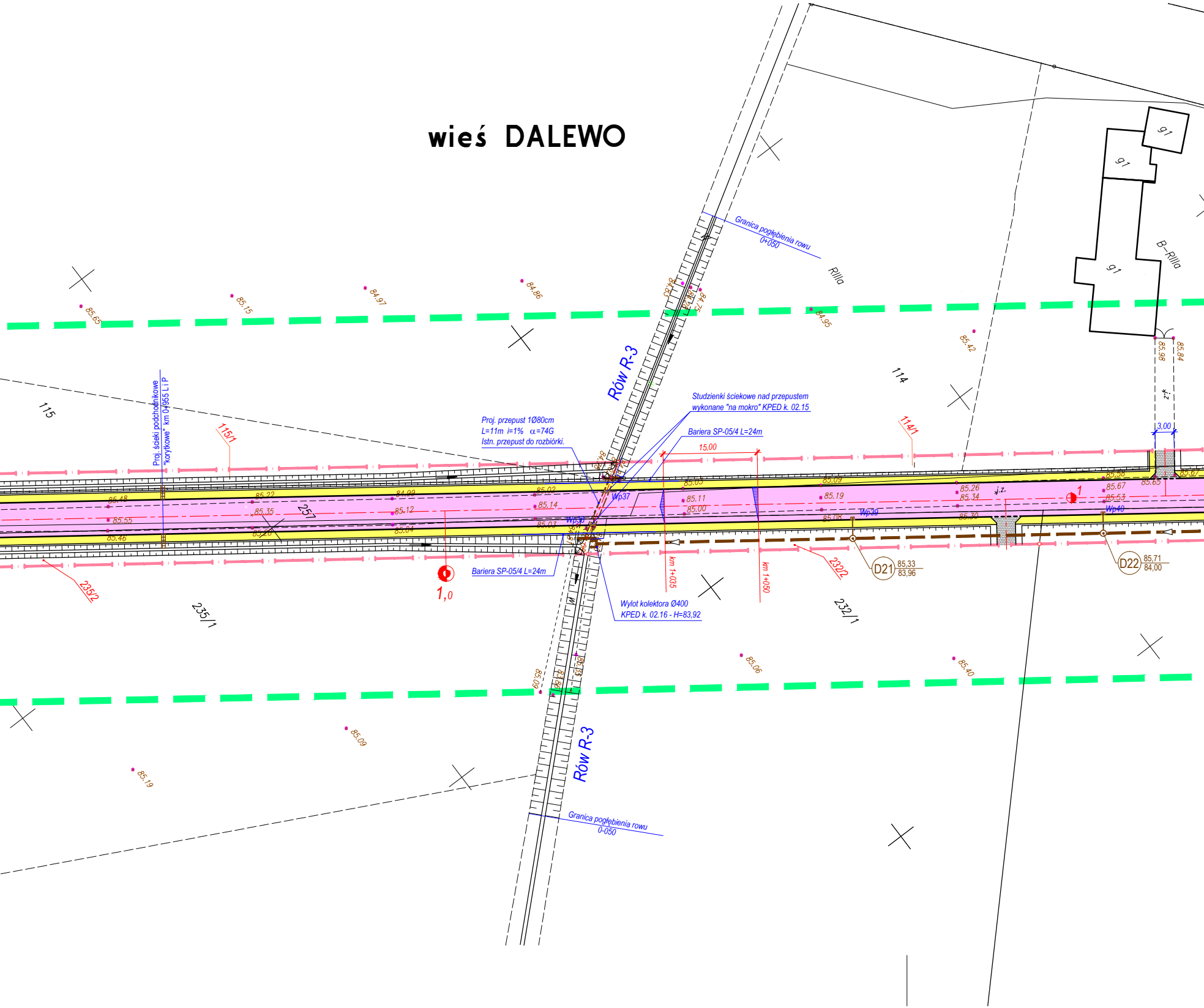
wieś DALEWO
Rów R-3
Rów R-3
Granica pogłębienia rowu
0+050
Granica pogłębienia rowu
0-050
Rlla
B-Rlla
91
91
91
115
115/1
114
114/1
257
235/1
235/2
232/1
232/2
Proj. ścieki podchodnikowe
"korytkowe" km 04955 L i P
Proj. przepust 1Ø80cm
L=11m i=1% α=74G
Istn. przepust do rozbiórki.
Studzienki ściekowe nad przepustem
wykonane "na mokro" KPED k. 02.15
Bariera SP-05/4 L=24m
Bariera SP-05/4 L=24m
15,00
3,00
Wp37
Wp38
Wp39
Wp40
Wylot kolektora Ø400
KPED k. 02.16 - H=83,92
km 1+035
km 1+050
1,0
1
j.z.
D21 85,33 83,96
D22 85,71 84,00
85.65
85.15
84.97
84.86
84.95
85.42
85.98
85.84
85.48
85.55
85.46
85.22
85.35
85.26
84.99
85.12
85.04
85.02
85.14
85.03
85.03
85.11
85.00
85.09
85.19
85.08
85.26
85.34
85.30
85.58
85.67
85.53
85.65
85.67
85.06
85.40
85.09
85.19

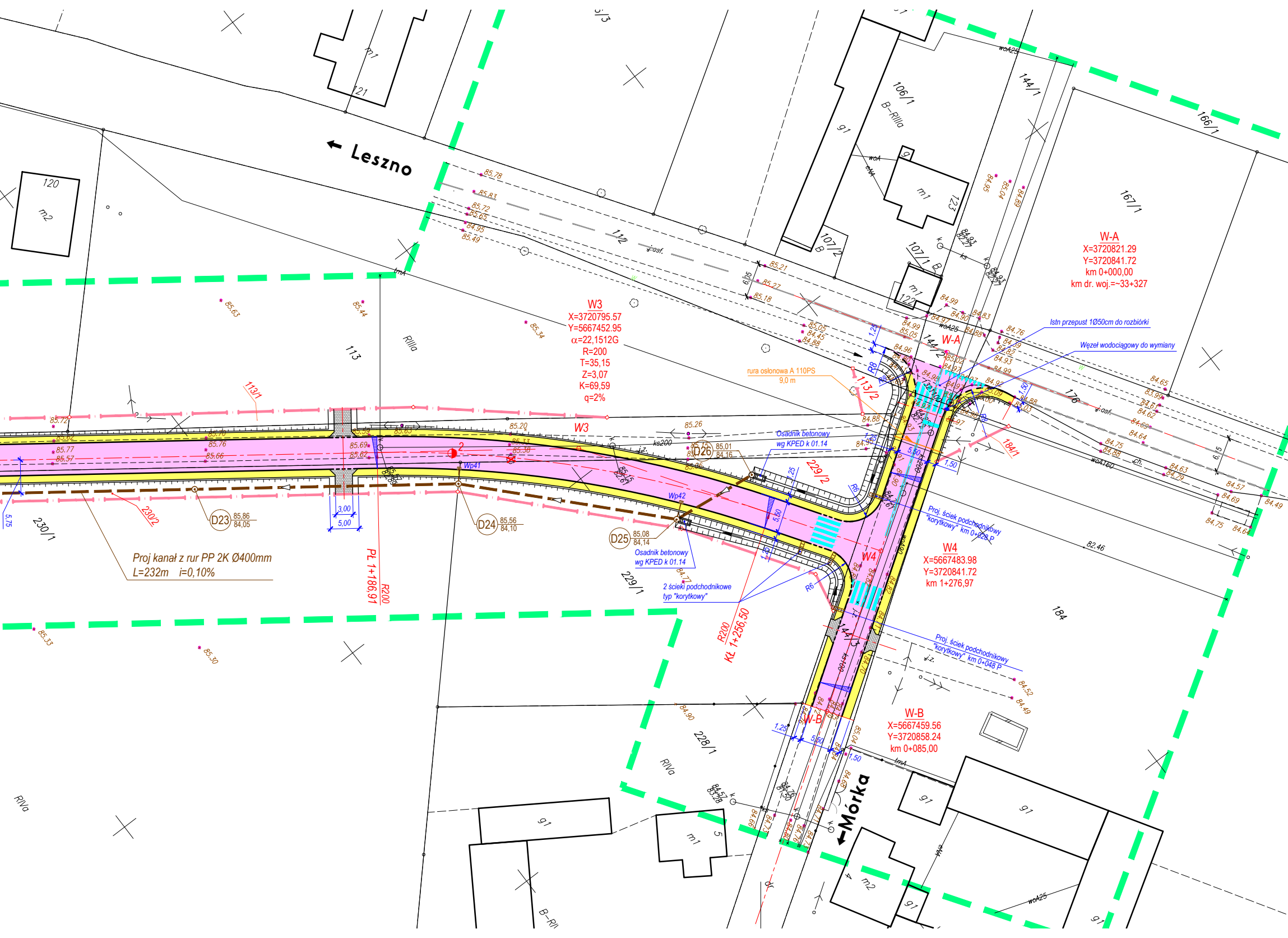
← Leszno
←Mórka
W-A
X=3720821.29
Y=3720841.72
km 0+000,00
km dr. woj.=~33+327
W3
X=3720795.57
Y=5667452.95
α=22,1512G
R=200
T=35,15
Z=3,07
K=69,59
q=2%
W4
X=5667483.98
Y=3720841.72
km 1+276,97
W-B
X=5667459.56
Y=3720858.24
km 0+085,00
Istn przepust 1Ø50cm do rozbiórki
Węzeł wodociągowy do wymiany
rura osłonowa A 110PS
9,0 m
Osadnik betonowy
wg KPED k 01.14
Proj. ściek podchodnikowy
"korytkowy" km 0+028 P
Proj. ściek podchodnikowy
"korytkowy" km 0+048 P
2 ścieki podchodnikowe
typ "korytkowy"
Proj kanał z rur PP 2K Ø400mm
L=232m i=0,10%
PL 1+186,91
R200
R200
KŁ 1+256,50
D23 85,86 84,05
D24 85,56 84,10
D25 85,08 84,14
D26 85,01 84,16
Wp41
Wp42
W-A
W-B
R8
R6
R6
1,25
1,50
5,50
1,50
3,00
5,00
5,75
6,15
6,15
82.46
106/1
B–RIIIa
107/2
B
107/1
B
122
123
m1
m1
m1
m2
g1
144/1
144/2
144/3
166/1
167/1
176
184
184/1
112
113
113/1
113/2
120
121
229/1
229/2
230/1
230/2
228/1
RIIIa
RIVa
RIVa
B–RI
4
5
85.78
85.83
85.72
85.65
84.95
85.49
85.63
85.44
85.34
85.21
85.27
85.18
85.05
84.45
84.88
84.99
84.90
84.97
84.83
84.76
84.65
83.99
84.62
84.64
84.75
84.88
84.63
84.79
84.57
84.69
84.49
84.75
84.64
85.72
85.62
85.77
85.57
85.70
85.76
85.66
85.59
85.65
85.69
85.62
85.20
85.33
85.38
85.26
84.88
84.52
84.49
84.90
85.33
85.30
woA25
woA
woA160
woA25
tmA
tmA
j.asf.
j.asf.
j.z.
j.z.
ks200
ks
ch.

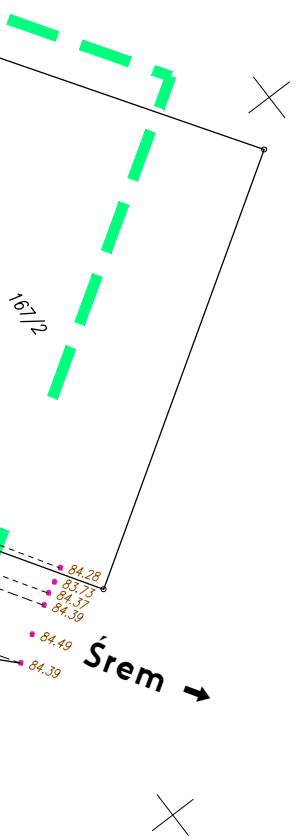
167/2
84,28
83,73
84,37
84,39
84,49
84,39
Śrem

OZNACZENIA:

Granice ewidencyjne działek w obszarze pasa drogowego (istniejące)

Granica pasa drogowego (nowe)

🟨 Proj. nawierzchnia chodników z kostki betonowej brukowej

▦ Proj. naw. wjazdów z kostki beton. w kolorze grafitowym

🟪 Proj. nawierzchnia jezdni z kostki brukowej szarej

☐ Tereny zieleni

UZBROJENIE PROJEKTOWANE:

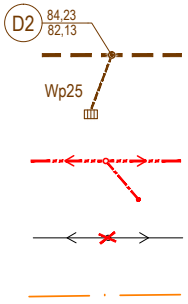
D2
84,23
82,13
Wp25

Proj. kanał deszczowy rozsączający
z rur PVC Ø400mm

Proj. wpusty deszcz. z przykanalikiem
z rur PVC klasy S Ø200mm

Proj. przebudowa linii napowietrznej energetycznej NN z przyłączami (przyłącza napowietrzne do wymiany). Oprawy oświetleniowe montować pod przewodem samonośnym.

Istniejąca linia nN do demontażu.

Projektowane kable telekomunikacyjne

UWAGI:

1. Studzienki (skrzynki) dla istn. urządzeń podziemnych należy wyregulować do rzędnych projektowanego terenu.



ZPiRD
Poznań
Rok założenia
1990

ZAKŁAD PROJEKTOWANIA
i REALIZACJI DRÓG
mgr inż. Zenon Jurga
62-070 Dąbrowa ul. Leśna 26

STADIUM:
PROJEKT BUDOWLANO-WYKONAWCZY

INWESTOR:
Gmina
Śrem

OBIEKT:
ROZBUDOWA DROGI GMINNEJ klasy "L"
w Dalewie gm. Śrem
PRZEBUDOWA LINII ENERGETYCZNEJ NN.

PRZEDMIOT RYSUNKU:
PLAN SYTUACYJNY

SKALA:
1:500

PROJEKTANT:
Stanisław Łukasiewicz
Uprawnienia budowlane do projektowania
w specjalności: instalacyjnej w zakresie sieci elektroenergetycznych
Nr ewid. upr.: 400/82/PW

PODPIS:

DATA OPRAC.:
12. 2010

SPRAWDZAJĄCY:
mgr inż. Jerzy Jasiński
Uprawnienia budowlane do projektowania
w specjalności: instalacyjnej w zakresie sieci elektroenergetycznych
Nr ewid. upr.: 116/PW/93

PODPIS:

NR RYS.:
2.