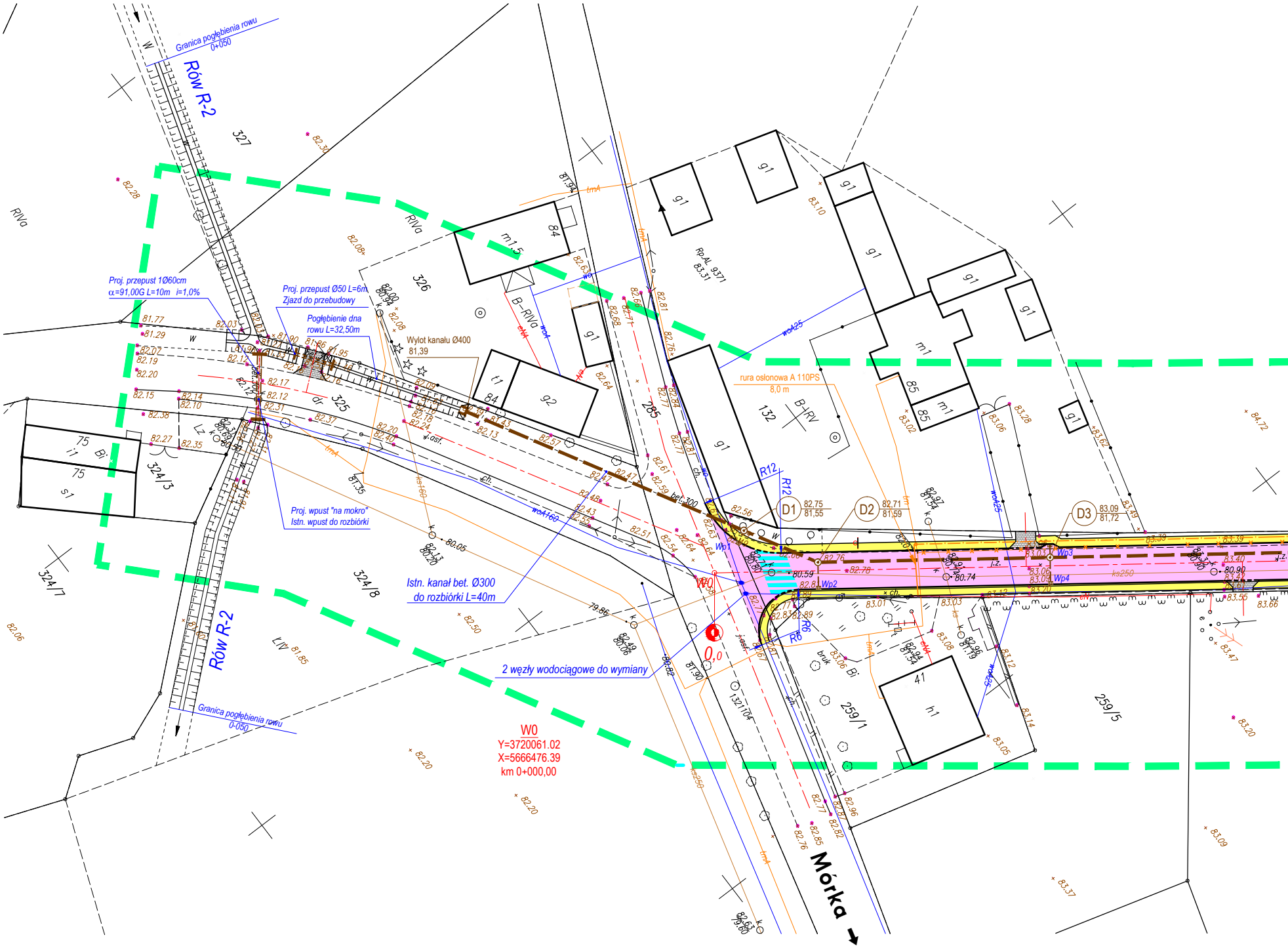
Granica pogłębienia rowu
0+050
Rów R-2
327
RIVa
Proj. przepust 1Ø60cm
α=91,00G L=10m i=1,0%
Proj. przepust Ø50 L=6m
Zjazd do przebudowy
Pogłębienie dna
rowu L=32,50m
Wylot kanału Ø400
81,39
326
m1,5
84
B-RIVa
g1
t1
g2
325
dr
Lz
75
Bi
i1
s1
324/3
324/7
324/8
Proj. wpust "na mokro"
Istn. wpust do rozbiórki
Istn. kanał bet. Ø300
do rozbiórki L=40m
2 węzły wodociągowe do wymiany
Rów R-2
Granica pogłębienia rowu
0-050
W0
Y=3720061.02
X=5666476.39
km 0+000,00
LV
285
Rp.AL 9371
83,31
132
B-RV
rura osłonowa A 110PS
8,0 m
85
m1
D1
82,75
81,55
D2
82,71
81,59
D3
83,09
81,72
R12
R6
Wp1
Wp2
Wp3
Wp4
0,0
W0
bet.300
ks250
wo160
woA25
41
h1
259/1
259/5
bruk
Bi
Mórka

wieś DALEWO

Sekcje: 433.132.16; 433.31.204

Województwo: WIELKOPOLSKIE
Gmina: Śrem
Obręb: Dalewo

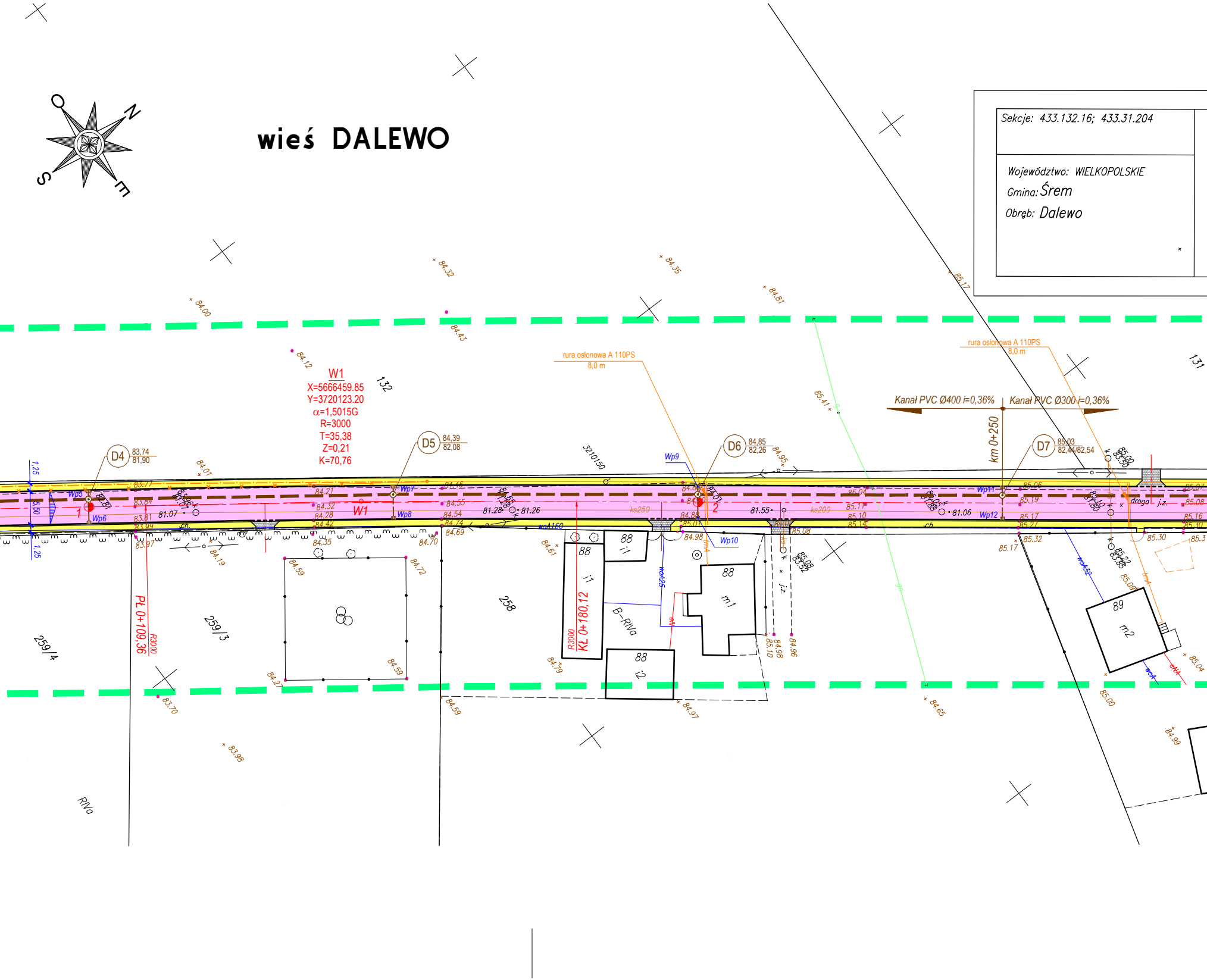

N
E
S
O
W1
X=5666459.85
Y=3720123.20
α=1,5015G
R=3000
T=35,38
Z=0,21
K=70,76
D4 83,74 81,90
D5 84,39 82,08
D6 84,85 82,26
D7 85,03 82,44/82,54
rura oslonowa A 110PS 8,0 m
rura oslonowa A 110PS 8,0 m
Kanał PVC Ø400 i=0,36%
Kanał PVC Ø300 i=0,36%
km 0+250
PL 0+109,36
R3000
KŁ 0+180,12
R3000
Wp5
Wp6
Wp7
Wp8
Wp9
Wp10
Wp11
Wp12
1
2
ks250
ks200
wo A160
132
131
258
259/3
259/4
88
i1
88
m1
88
i2
89
m2
B-RIVa
RIVa
droga
j.z.
1,25
5,50
1,25
3210150
81.07
81.28
81.26
81.55
81.06

MAPA ZASADNICZA
Mapa do celów projektowych

skala 1:500

1.Osnowa pozioma: układ 1965, strefa 4
2.Osnowa wysokościowa:poziom odniesienia – Kronsztadt
3.Mapa powstała w wyniku dygitalizcji sekcji 433.132.11; 433.132.161; 433.31.204
4.W zasięgu opracowania niniejsza mapa jest zgodna z treścią mapy zasadniczej znajdującej się w zasobie geodezyjnym i kartograficznym.

Mapa aktualna na dzień..........12.07.2010..........
w zasięgu zlecenia: ▬ ▬ ▬

Nie wyklucza się istnienia w terenie innych nie wykazanych na niniejszej mapie urządzeń podziemnych, które nie były zgłoszone do inwentaryzacji lub o których brak jest informacji w instytucjach branżowych

Wszelkie trwałe obiekty budowlane podlegają wytyczeniu przez jednostki wykonawstwa geodezyjnego

Wykonawca:

C:\Documents and Settings\Zenon\My Documents\2010_PR□JEKTY\DALEW□\GE□DEZJA\3.jpg

Zam. 2404/2010 KERG. 605–6/2010

STAROSTA ŚREMSKI
POWIATOWY OŚRODEK DOKUMENTACJI
GEODEZYJNEJ I KARTOGRAFICZNEJ
w ŚREMIE

W obszarze oznaczonym linią przerywaną dokonano aktualizacji treści mapy zasadniczej. Dokumenty z pomiaru uzupełniającego przyjęto do zasobu w dniu ....
i zaewidencjonowano pod nr .... KERG. 605–6/2010.............

Niniejsza mapa może służyć do celów projektowych

Projektowane obiekty budowlane wymagające pozwolenia na budowę podlegają wytyczeniu i inwentaryzacji powykonawczej przez jednostki uprawnione do wykonywania prac geodezyjnych

Śrem, dnia ....

....
(imię i nazwisko, podpis, stanowisko służbowe osoby upoważnionej)

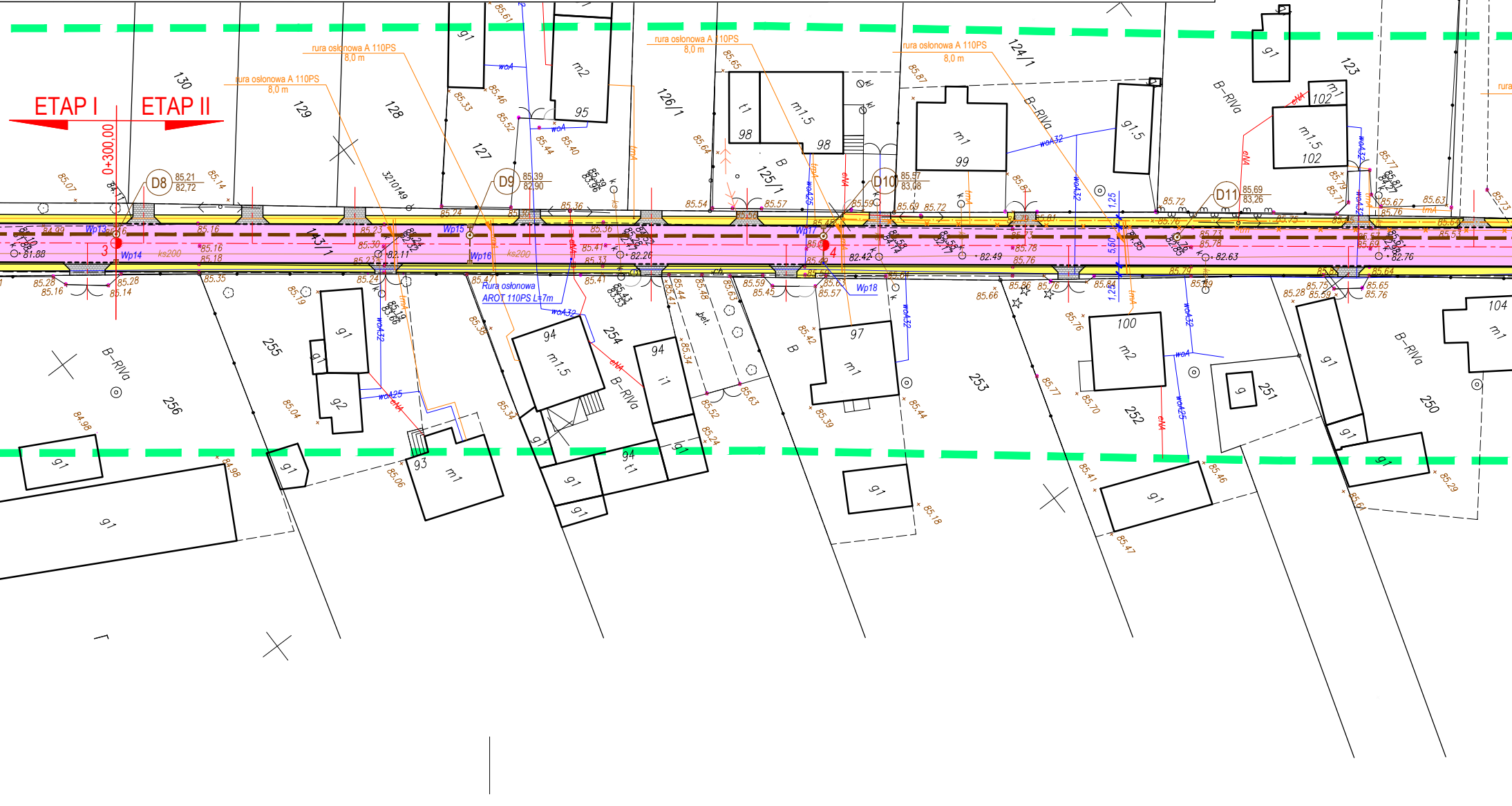

ETAP I
ETAP II
0+300,00
D8
85,21
82,72
D9
85,39
82,90
D10
85,57
83,08
D11
85,69
83,26
rura osłonowa A 110PS
8,0 m
Rura osłonowa AROT 110PS L=7m
Wp13
Wp14
Wp15
Wp16
Wp17
Wp18
3
4
130
129
128
127
126/1
125/1
124/1
123
143/1
3210/49
255
256
254
253
252
251
250
104
B-RIVa
m1,5
m2
m1
t1
i1
g1
g1,5
g2
93
94
95
97
98
99
100
102
woA
woA25
woA32
eNN
tmA
ks200
bet.
5,60
1,25
82.11
82.26
82.42
82.49
82.63
82.76
81.88

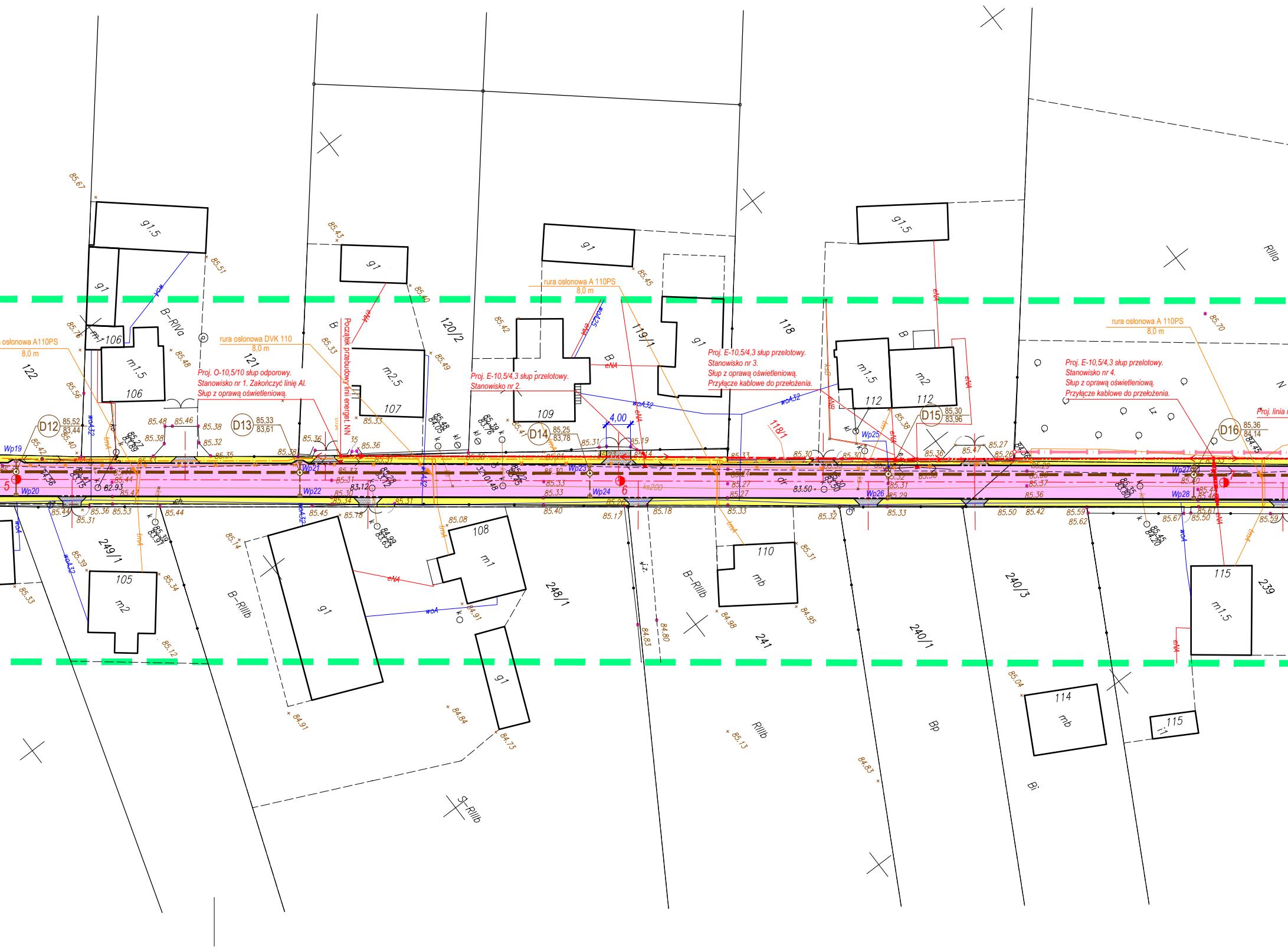

osłonowa A110PS
8,0 m
rura osłonowa DVK 110
8,0 m
Proj. O-10,5/10 słup odporowy.
Stanowisko nr 1. Zakończyć linię Al.
Słup z oprawą oświetleniową.
Początek przebudowy linii energet. NN
rura osłonowa A 110PS
8,0 m
Proj. E-10,5/4,3 słup przelotowy.
Stanowisko nr 2.
Proj. E-10,5/4,3 słup przelotowy.
Stanowisko nr 3.
Słup z oprawą oświetleniową.
Przyłącze kablowe do przełożenia.
rura osłonowa A 110PS
8,0 m
Proj. E-10,5/4,3 słup przelotowy.
Stanowisko nr 4.
Słup z oprawą oświetleniową.
Przyłącze kablowe do przełożenia.
Proj. linia
D12
D13
D14
D15
D16
Wp19
Wp20
Wp21
Wp22
Wp23
Wp24
Wp25
Wp26
Wp27
Wp28
4,00
122
121
120/2
119/1
118
118/1
249/1
248/1
241
240/3
240/1
239
106
105
107
108
109
110
112
114
115
g1,5
g1
m1,5
m2,5
m2
m1
mb
i1
B-RIVa
B-RIIIb
S-RIIIb
RIIIa
RIIIb
Bp
Bi
B
N
cNA
woA32
woA
tmA
ks200
85.67
85.51
85.43
85.40
85.45
85.70
85.42
85.49
85.48
85.33
85.56
85.52
83.44
85.33
83.61
85.25
83.78
85.30
83.96
85.36
84.14
85.31
85.19
85.27
85.26
85.47
85.36
85.38
85.32
85.35
85.36
85.37
83.12
82.93
83.50
85.44
85.36
85.53
85.31
85.45
85.18
85.08
85.40
85.17
85.18
85.33
85.32
85.33
85.50
85.42
85.59
85.62
85.67
85.50
85.59
85.14
85.39
85.34
85.33
85.12
84.91
84.84
84.73
84.83
84.80
84.98
84.95
85.13
84.83
85.04
85.31

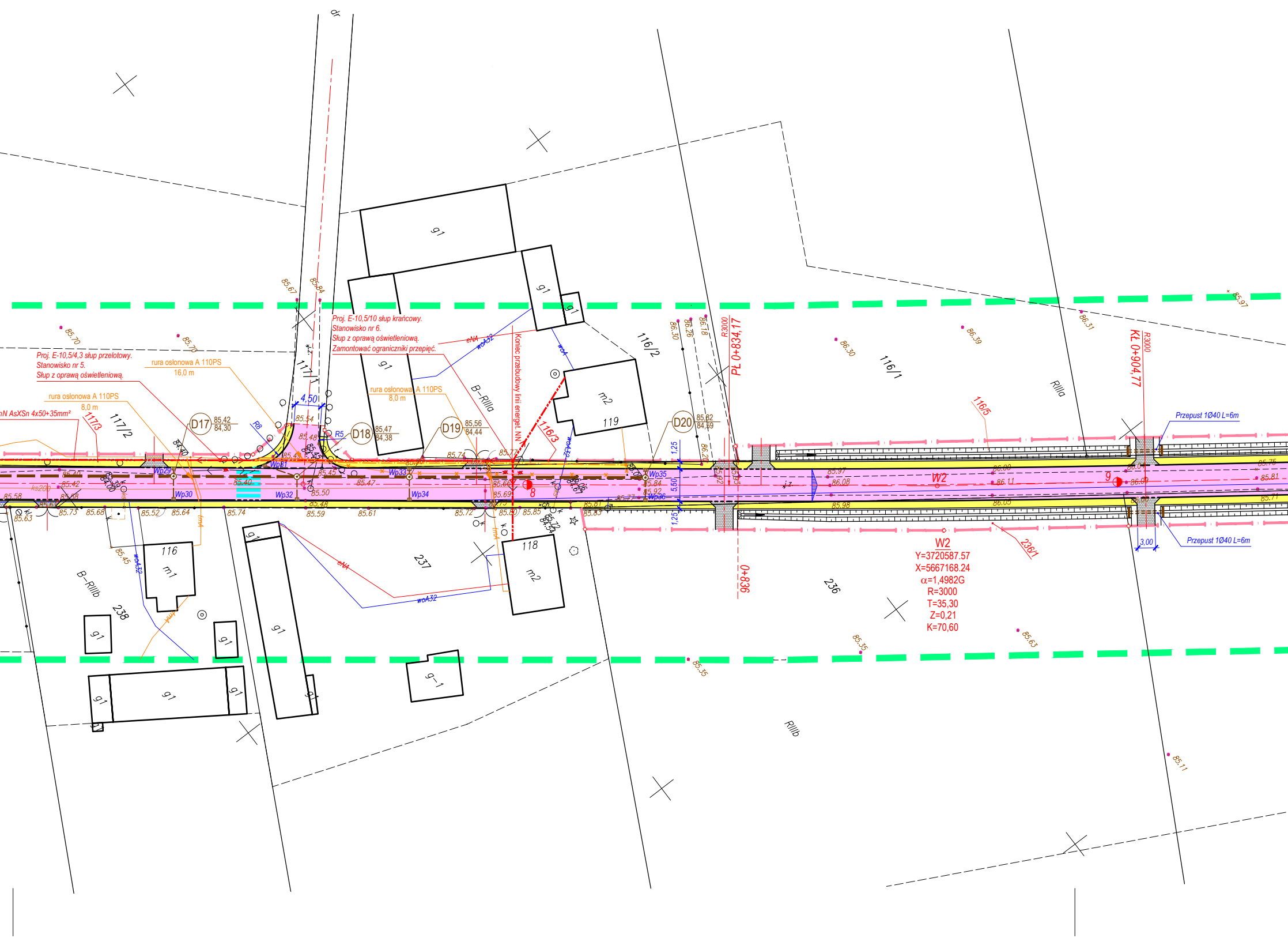
Proj. E-10,5/10 słup krańcowy.
Stanowisko nr 6.
Słup z oprawą oświetleniową.
Zamontować ograniczniki przepięć.
Proj. E-10,5/4,3 słup przelotowy.
Stanowisko nr 5.
Słup z oprawą oświetleniową.
rura osłonowa A 110PS
16,0 m
rura osłonowa A 110PS
8,0 m
rura osłonowa A 110PS
8,0 m
nN AsXSn 4x50+35mm²
Koniec przebudowy linii energet. NN
D17 85,42 84,30
D18 85,47 84,38
D19 85,56 84,44
D20 85,82 84,59
4,50
R8
R5
Wp29
Wp30
Wp31
Wp32
Wp33
Wp34
Wp35
Wp36
eNA
woA32
woA
117/1
117/2
117/3
116/1
116/2
116/3
116/5
119
118
116
236
236/1
237
238
g1
m1
m2
g-1
B-RIIIa
B-RIIIb
RIIIa
RIIIb
dr
PŁ 0+834,17
KŁ 0+904,77
R3000
0+836
1,25
5,50
1,25
3,00
8
9
W2
Przepust 1Ø40 L=6m
Przepust 1Ø40 L=6m
W2
Y=3720587.57
X=5667168.24
α=1,4982G
R=3000
T=35,30
Z=0,21
K=70,60
85.67
85.84
85.70
85.70
85.54
85.48
85.49
85.45
85.45
85.40
85.40
85.42
85.58
85.63
85.73
85.68
85.52
85.64
85.74
85.59
85.61
85.50
85.48
85.47
85.74
85.77
85.66
85.69
85.72
85.80
85.85
85.81
85.83
85.77
85.84
85.92
86.30
86.26
86.18
86.20
86.30
86.39
86.31
85.97
85.97
86.08
85.98
86.00
86.11
86.05
86.04
86.09
86.00
85.75
85.81
85.71
85.45
85.35
85.63
85.11
85.35
84.40
ks200

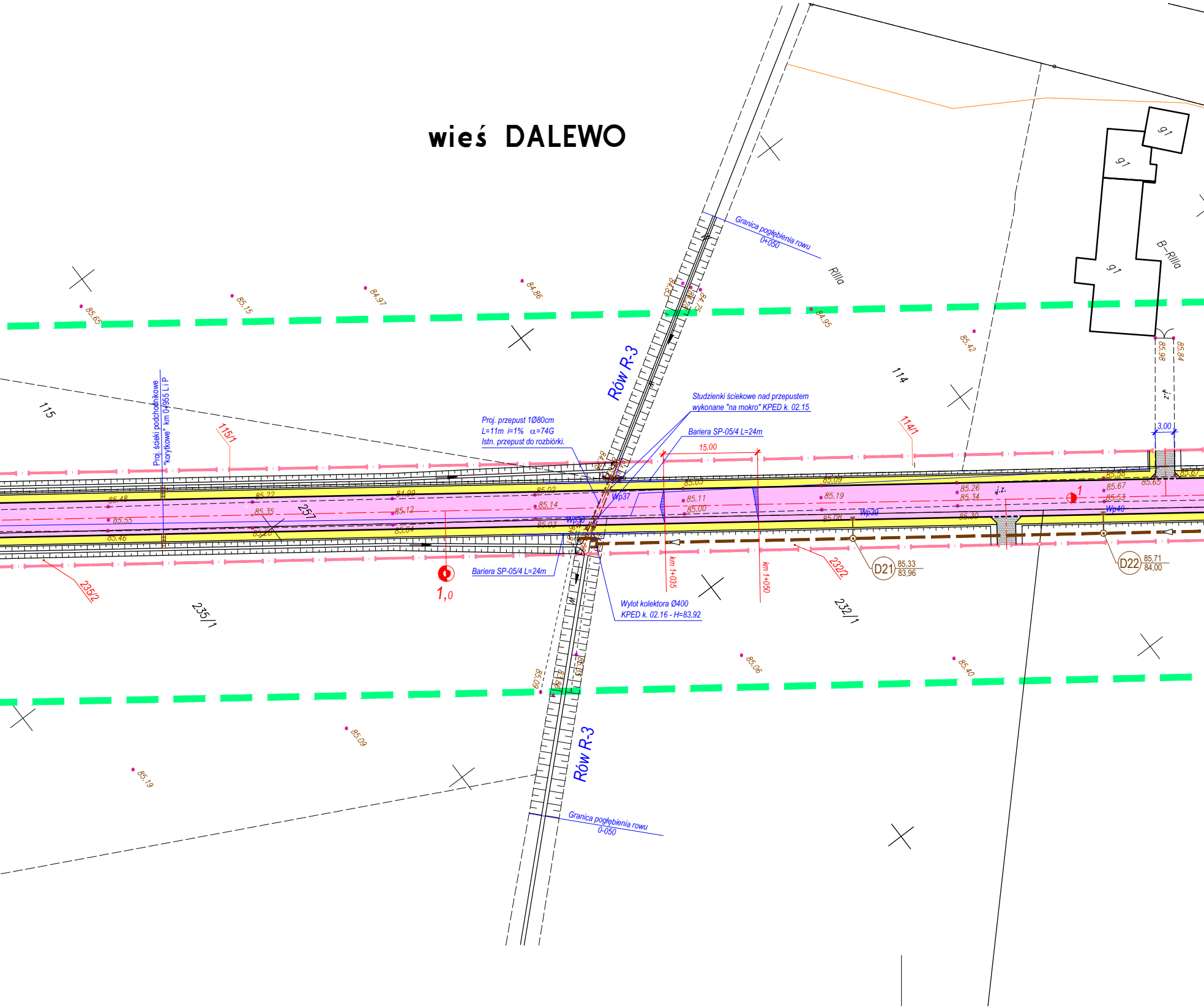
wieś DALEWO
Granica pogłębienia rowu
0+050
Rilla
B-Rilla
g1
g1
g1
85.65
85.15
84.97
84.86
84.95
85.42
85.98
85.84
114
114/1
115
115/1
Rów R-3
Proj. ścieki podchodnikowe
"korytkowe" km 0+955 L i P
Proj. przepust 1Ø80cm
L=11m i=1% α=74G
Istn. przepust do rozbiórki.
Studzienki ściekowe nad przepustem
wykonane "na mokro" KPED k. 02.15
Bariera SP-05/4 L=24m
15,00
3,00
j.z.
85.48
85.55
85.46
85.22
85.35
85.28
257
84.99
85.12
85.04
85.02
85.14
85.03
Wp37
Wp38
85.03
85.11
85.00
85.09
85.19
85.08
Wp39
85.26
85.34
85.30
85.58
85.67
85.53
85.65
85.67
Wp40
1
1,0
Bariera SP-05/4 L=24m
km 1+035
km 1+050
Wylot kolektora Ø400
KPED k. 02.16 - H=83,92
D21 85,33 83,96
D22 85,71 84,00
235/2
235/1
232/2
232/1
85.06
85.40
85.09
85.19
Rów R-3
Granica pogłębienia rowu
0-050

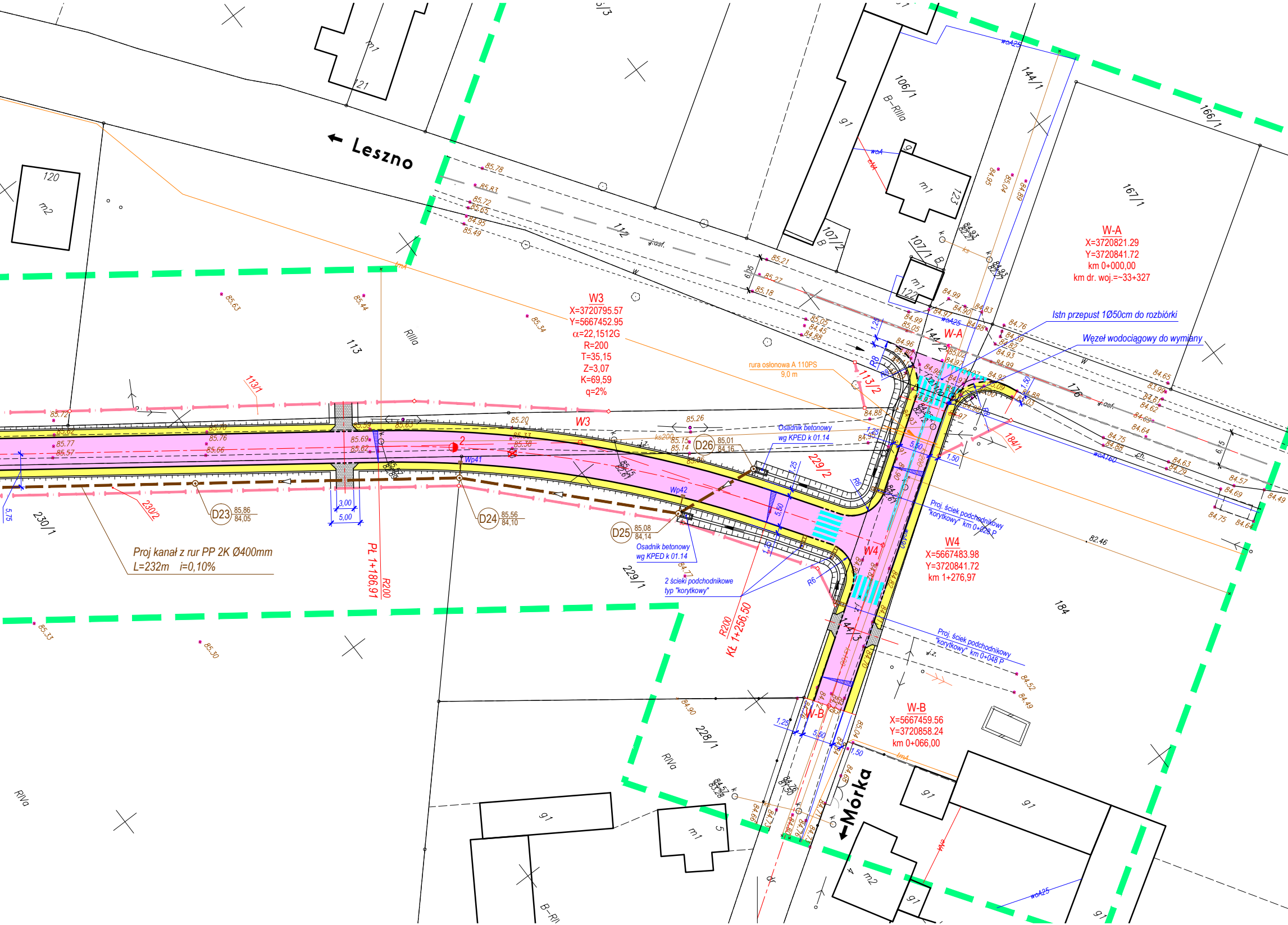
← Leszno
←Mórka
W-A
X=3720821.29
Y=3720841.72
km 0+000,00
km dr. woj.=~33+327
W3
X=3720795.57
Y=5667452.95
α=22,1512G
R=200
T=35,15
Z=3,07
K=69,59
q=2%
W4
X=5667483.98
Y=3720841.72
km 1+276,97
W-B
X=5667459.56
Y=3720858.24
km 0+066,00
Istn przepust 1Ø50cm do rozbiórki
Węzeł wodociągowy do wymiany
rura osłonowa A 110PS
9,0 m
Osadnik betonowy
wg KPED k 01.14
Osadnik betonowy
wg KPED k 01.14
2 ścieki podchodnikowe
typ "korytkowy"
Proj. ściek podchodnikowy
"korytkowy" km 0+028 P
Proj. ściek podchodnikowy
"korytkowy" km 0+048 P
Proj kanał z rur PP 2K Ø400mm
L=232m i=0,10%
PL 1+186,91
R200
R200
KŁ 1+256,50
D23 85,86 84,05
D24 85,56 84,10
D25 85,08 84,14
D26 85,01 84,16
Wp41
Wp42
W3
W4
W-A
W-B
R8
R6
R6
5,50
5,50
5,50
1,50
1,50
1,50
1,25
1,25
1,25
3,00
5,00
5,75
6,15
6,5
112
113
113/1
113/2
106/1
107/1
107/2
121
122
123
120
144/1
144/2
144/3
166/1
167/1
176
184
184/1
228/1
229/1
229/2
230/1
230/2
5
4
m1
m2
g1
B
B–RIIIa
B–RII
RIIIa
RIVa
RIVa
wcA25
wcA160
wcA
j.asf.
j.z.
ch.
w
k
ks
tmA
85.78
85.83
85.72
85.65
84.95
85.49
85.63
85.44
85.34
85.21
85.27
85.18
85.05
84.45
84.88
84.99
84.90
84.83
84.97
84.99
85.05
84.96
84.76
84.79
84.82
84.93
84.99
84.92
84.65
83.99
84.61
84.62
84.69
84.64
84.75
84.88
84.63
84.79
84.57
84.69
84.49
84.75
84.64
82.46
85.72
85.62
85.77
85.57
85.70
85.76
85.66
85.59
85.65
85.69
85.62
85.20
85.33
85.38
85.26
85.15
85.14
84.96
84.88
84.77
84.90
84.52
84.49
84.95
85.04
84.89
85.33
85.30
84.57
83.28
84.66

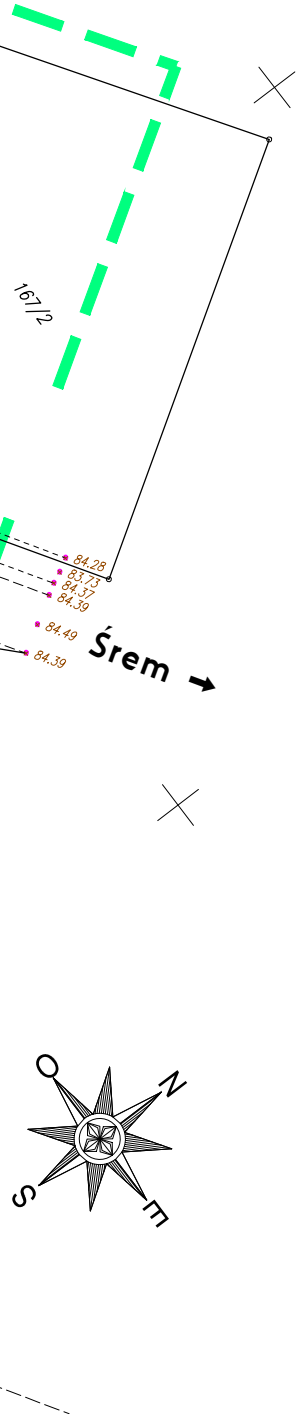
167/2
84.28
83.73
84.37
84.39
84.49
84.39
Śrem
O
N
S
E

OZNACZENIA:

―	Granice ewidencyjne działek w obszarze pasa drogowego (istniejące)
‐‐	Granica pasa drogowego (nowe)
🟨	Proj. nawierzchnia chodników z kostki betonowej brukowej
▦	Proj. naw. wjazdów z kostki beton. w kolorze grafitowym
🟪	Proj. nawierzchnia jezdni z kostki brukowej szarej
☐	Tereny zieleni

UZBROJENIE PROJEKTOWANE:

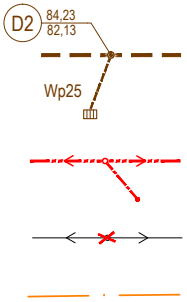
D2
84,23
82,13
Wp25

Proj. kanał deszczowy rozsączający z rur PVC Ø400mm

Proj. wpusty deszcz. z przykanalikiem z rur PVC klasy S Ø200mm

Proj. przebudowa linii napowietrznej energetycznej NN z przyłączami (przyłącza napowietrzne do wymiany). Oprawy oświetleniowe montować pod przewodem samonośnym.

Istniejąca linia nN do demontażu.

Projektowane kable telekomunikacyjne

UWAGI:

1. Studzienki (skrzynki) dla istn. urządzeń podziemnych należy wyregulować do rzędnych projektowanego terenu.

ZPiRD Poznań Rok założenia 1990	**ZAKŁAD PROJEKTOWANIA i REALIZACJI DRÓG** *mgr inż. Zenon Jurga* *62-070 Dąbrowa ul. Leśna 26*	
STADIUM: **PROJEKT BUDOWLANO-WYKONAWCZY**		INWESTOR: **Gmina Śrem**
OBIEKT: **ROZBUDOWA DROGI GMINNEJ klasy "L" w Dalewie gm. Śrem**		BRANŻA: **PROJEKT KANALIZ. DESZCZ.**
PRZEDMIOT RYSUNKU: **PLAN SYTUACYJNY**		SKALA: **1:500**
PROJEKTANT: **mgr inż. Zenon Jurga** *Uprawnienia budowlane do projektowania i kierowania robotami budowlanymi bez ograniczeń w specjalności: drogi* *Nr ewid. upr.: 165/73 WZDP Poznań*	PODPIS:	DATA OPRAC.: **05. 2011**
SPRAWDZAJĄCY: **mgr inż. Jacek Holtzer** *Uprawnienia budowlane do projektowania i kierowania robotami budowlanymi bez ograniczeń w specjalności: drogi* *Nr ewid. upr.: 133/69 i 40/72 WZDP Poznań*	PODPIS:	NR RYS.: **2.**