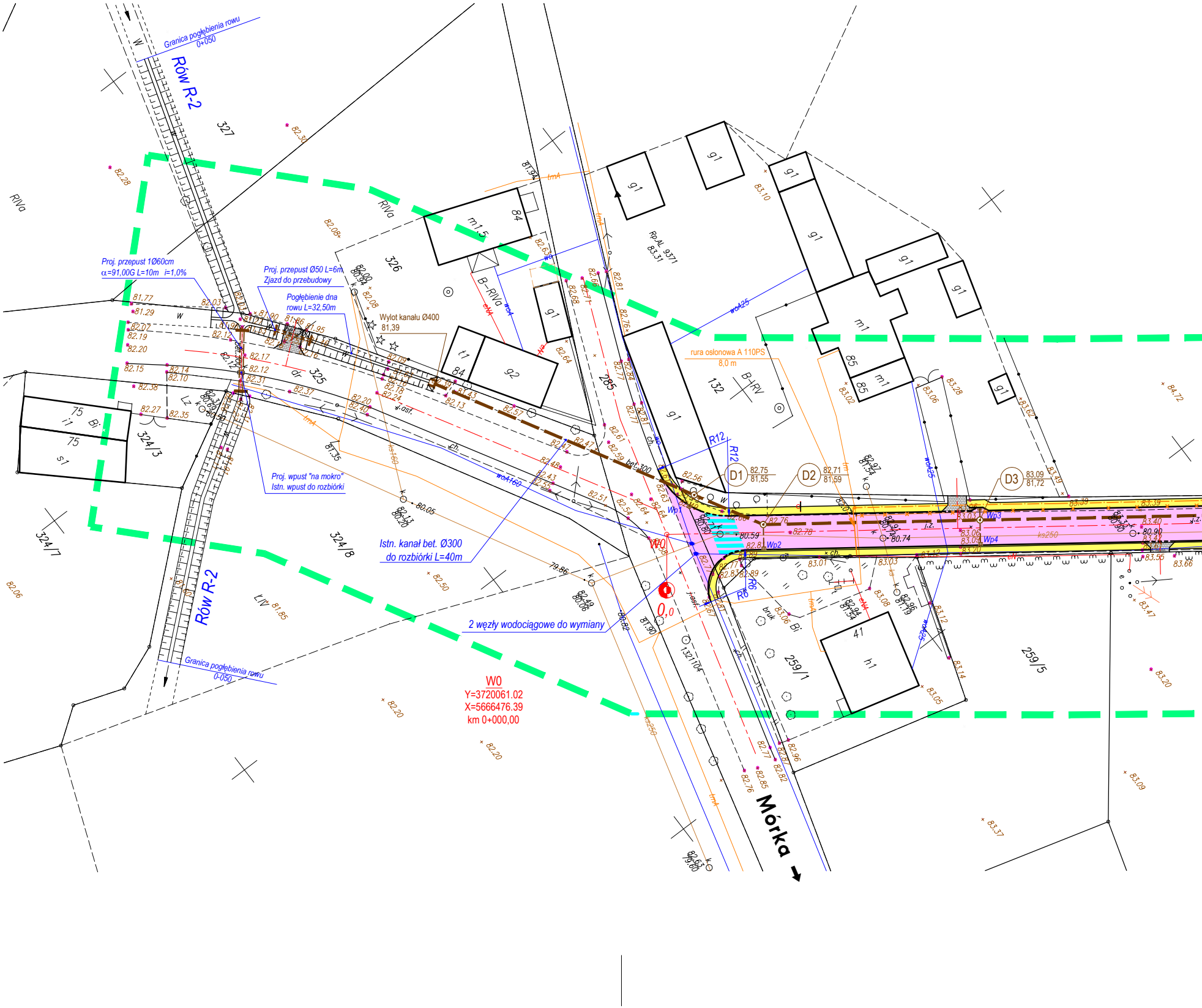
Granica pogłębienia rowu
0+050
Rów R-2
327
RIVa
326
325
324/3
324/7
324/8
285
132
259/1
259/5
Proj. przepust 1Ø60cm
α=91,00G L=10m i=1,0%
Proj. przepust Ø50 L=6m
Zjazd do przebudowy
Pogłębienie dna
rowu L=32,50m
Wylot kanału Ø400
81,39
Proj. wpust "na mokro"
Istn. wpust do rozbiórki
Istn. kanał bet. Ø300
do rozbiórki L=40m
2 węzły wodociągowe do wymiany
rura osłonowa A 110PS
8,0 m
D1 82,75 81,55
D2 82,71 81,59
D3 83,09 81,72
R12
R6
Wp1
Wp2
Wp3
Wp4
W0
0,0
W0
Y=3720061.02
X=5666476.39
km 0+000,00
Granica pogłębienia rowu
0-050
Mórka
bet.300
ks250
ks160
wo160
wo25
wo125
Rp.AL. 9371
83.31
B-RIVa
B-RV
Lz
LIV
bruk
Bi
m1,5
m1
g1
g2
t1
h1
i1
s1
84
85
75
41
1321104

wieś DALEWO

Sekcje: 433.132.16; 433.31.204

Województwo: WIELKOPOLSKIE
Gmina: Śrem
Obręb: Dalewo

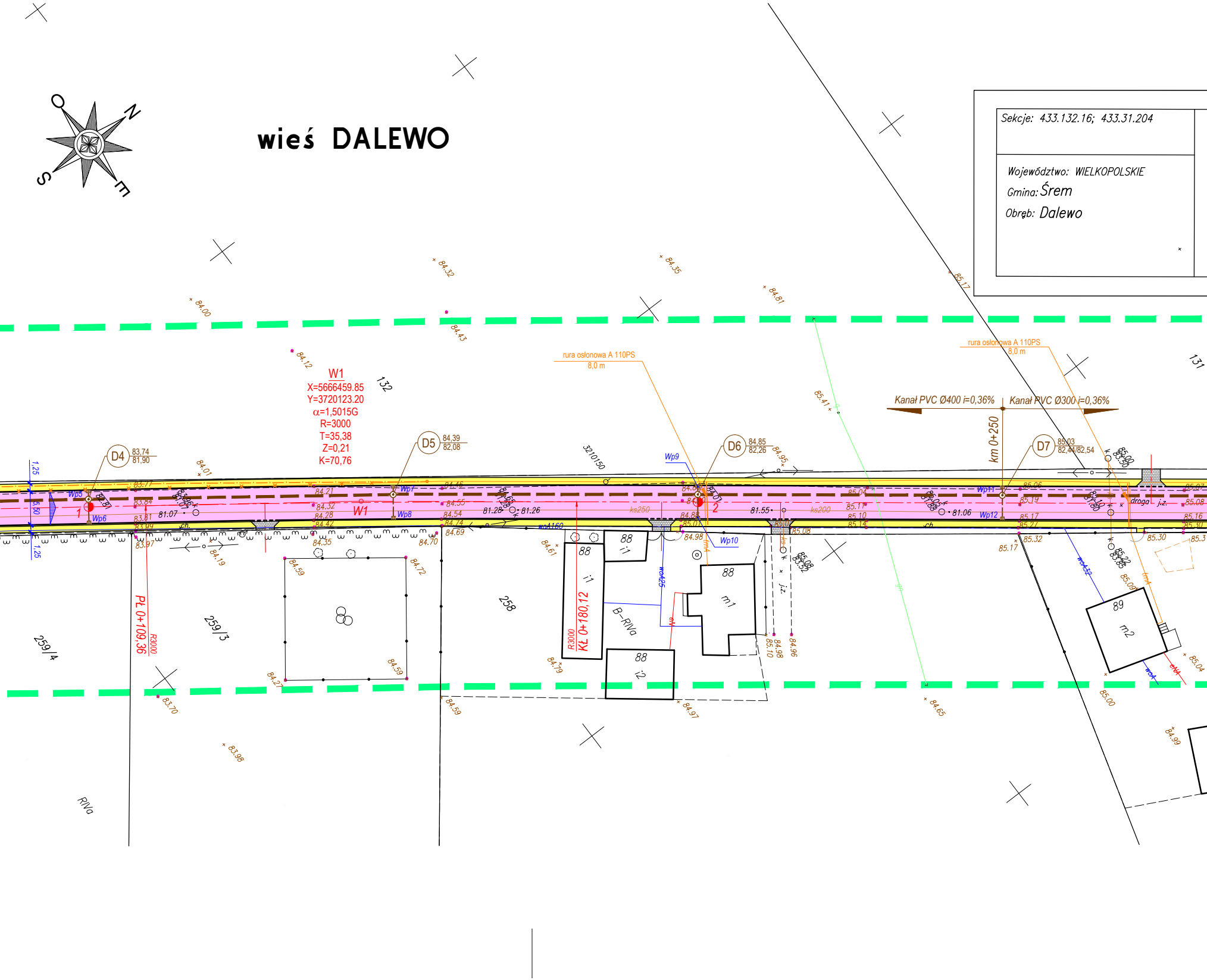

N
E
S
O
W1
X=5666459.85
Y=3720123.20
α=1,5015G
R=3000
T=35,38
Z=0,21
K=70,76
D4 83,74 81,90
D5 84,39 82,08
D6 84,85 82,26
D7 85,03 82,44/82,54
rura oslonowa A 110PS 8,0 m
rura oslonowa A 110PS 8,0 m
Kanał PVC Ø400 i=0,36%
Kanał PVC Ø300 i=0,36%
km 0+250
PL 0+109,36
R3000
KŁ 0+180,12
R3000
Wp5
Wp6
Wp7
Wp8
Wp9
Wp10
Wp11
Wp12
W1
1
2
ks250
ks200
woA160
woA25
woA32
wo
tm
eN
1,25
5,50
1,25
132
131
258
259/3
259/4
3210150
88 i1
88 i1
88 m1
88 i2
89 m2
B-RIVa
RIVa
droga
j.z.
ch.
81.07
81.28
81.26
81.55
81.06
84.00
84.32
84.35
84.81
85.17
84.43
84.12
84.01
84.95
85.41
83.77
83.84
83.81
83.99
83.97
84.19
84.21
84.32
84.28
84.42
84.35
84.46
84.55
84.54
84.74
84.69
84.70
84.59
84.72
84.59
84.27
83.70
83.98
84.61
84.79
84.59
84.97
84.88
85.01
84.98
85.08
84.98
85.10
84.96
85.04
85.11
85.10
85.14
85.06
85.19
85.17
85.27
85.32
85.17
85.07
85.08
85.16
85.30
85.30
85.3
85.09
85.04
85.00
84.65
84.99

MAPA ZASADNICZA
Mapa do celów projektowych
skala 1:500

1.Osnowa pozioma: układ 1965, strefa 4
2.Osnowa wysokościowa:poziom odniesienia – Kronsztadt
3.Mapa powstała w wyniku dygitalizcji sekcji
433.132.11; 433.132.161; 433.31.204
4.W zasięgu opracowania niniejsza mapa jest zgodna z treścią mapy zasadniczej znajdującej się w zasobie geodezyjnym i kartograficznym.

Mapa aktualna na dzień..........12.07.2010..........
w zasięgu zlecenia: ▬ ▬ ▬

Nie wyklucza się istnienia w terenie innych nie wykazanych na niniejszej mapie urządzeń podziemnych, które nie były zgłoszone do inwentaryzacji lub o których brak jest informacji w instytucjach branżowych

Wszelkie trwałe obiekty budowlane podlegają wytyczeniu przez jednostki wykonawstwa geodezyjnego

Wykonawca:

C:\Documents and Settings\Zenon\My Documents\2010_PR□JEKTY\DALEW□\GE□DEZJA\3.jpg

Zam. 2404/2010 KERG. 605–6/2010

STAROSTA ŚREMSKI
POWIATOWY OŚRODEK DOKUMENTACJI
GEODEZYJNEJ I KARTOGRAFICZNEJ
w ŚREMIE

W obszarze oznaczonym linią przerywaną dokonano aktualizacji treści mapy zasadniczej. Dokumenty z pomiaru uzupełniającego przyjęto do zasobu w dniu ....
i zaewidencjonowano pod nr .... KERG. 605–6/2010.............

Niniejsza mapa może służyć do celów projektowych

Projektowane obiekty budowlane wymagające pozwolenia na budowę podlegają wytyczeniu i inwentaryzacji powykonawczej przez jednostki uprawnione do wykonywania prac geodezyjnych

Śrem, dnia ....

....
(imię i nazwisko, podpis, stanowisko służbowe osoby upoważnionej)

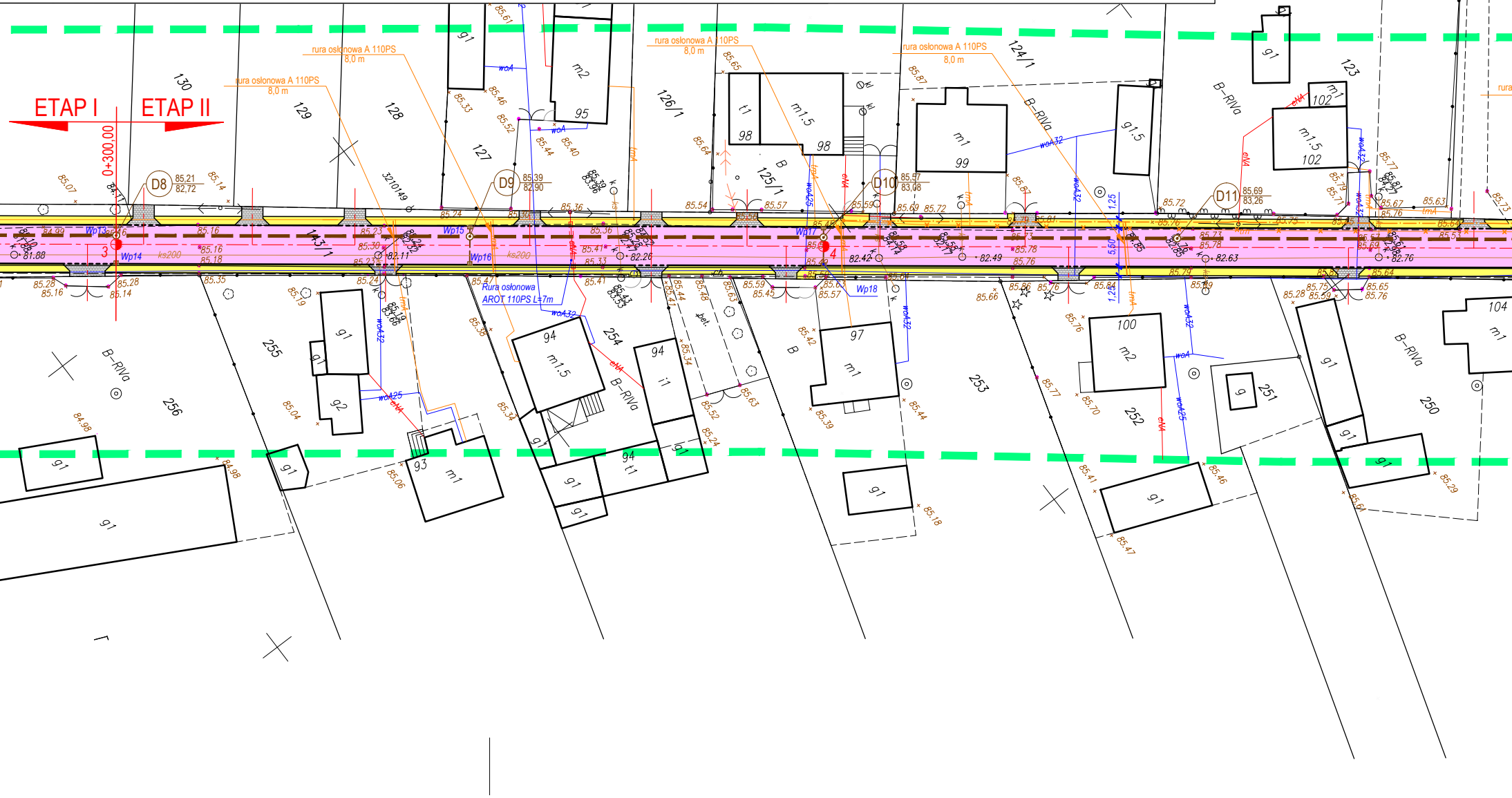

ETAP I
ETAP II
0+300,00
D8 85,21 82,72
D9 85,39 82,90
D10 85,57 83,08
D11 85,69 83,26
rura osłonowa A 110PS 8,0 m
rura osłonowa A 110PS 8,0 m
rura osłonowa A 110PS 8,0 m
rura osłonowa A 110PS 8,0 m
Rura osłonowa AROT 110PS L=7m
Wp13
Wp14
Wp15
Wp16
Wp17
Wp18
3
4
ks200
woA
woA32
woA25
eNN
tmA
B-RIVa
B
bet.
130
129
128
127
126/1
125/1
124/1
123
143/1
3210/49
255
256
254
253
252
251
250
104
m1
m1.5
m2
91
91.5
92
93
94
95
97
98
99
100
102
i1
t1
1.25
5.60
81.88
82.11
82.26
82.42
82.49
82.63
82.76

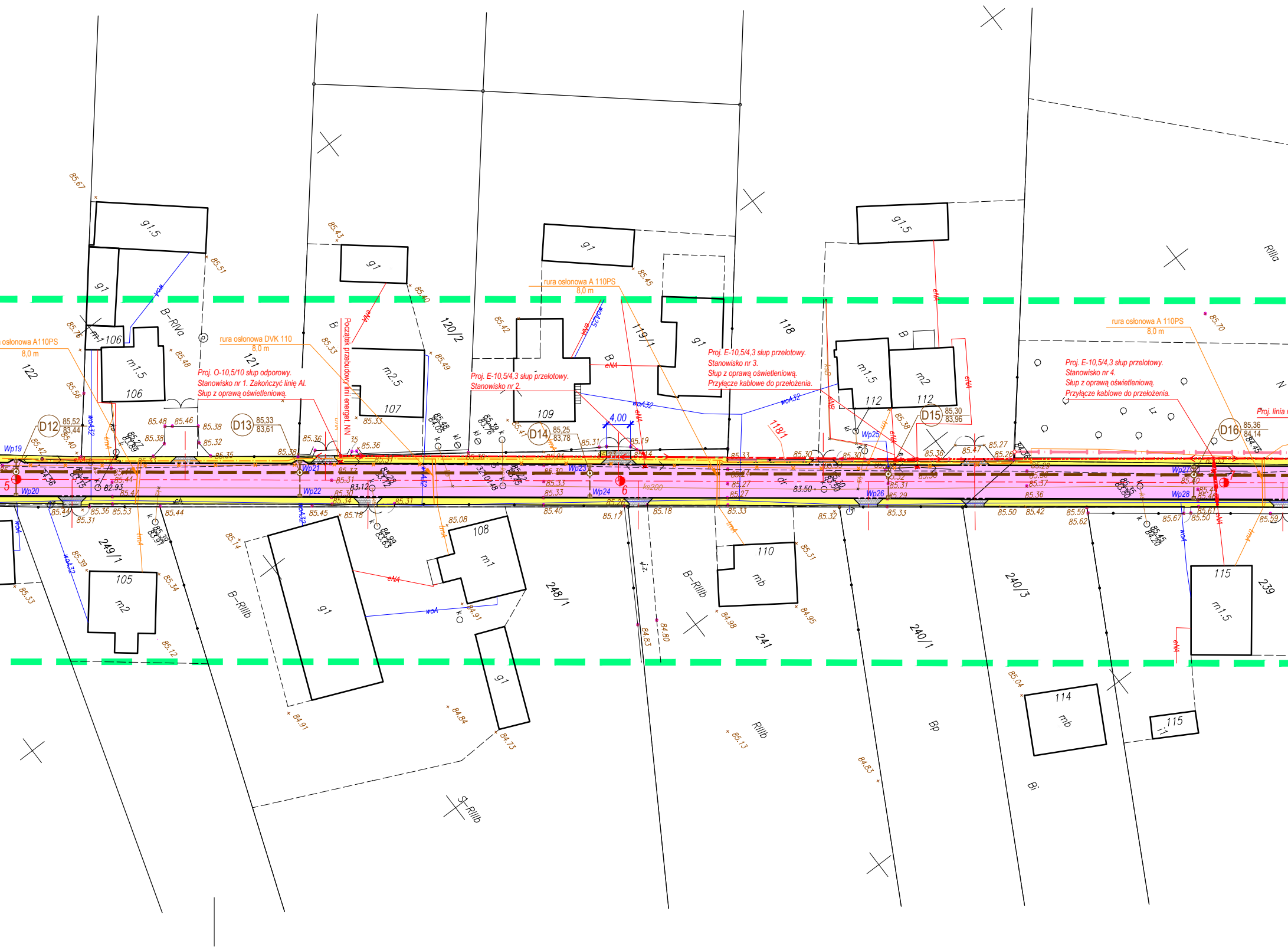

osłonowa A110PS
8,0 m
rura osłonowa DVK 110
8,0 m
Proj. O-10,5/10 słup odporowy.
Stanowisko nr 1. Zakończyć linię Al.
Słup z oprawą oświetleniową.
Początek przebudowy linii energet. NN
rura osłonowa A 110PS
8,0 m
Proj. E-10,5/4,3 słup przelotowy.
Stanowisko nr 2.
Proj. E-10,5/4,3 słup przelotowy.
Stanowisko nr 3.
Słup z oprawą oświetleniową.
Przyłącze kablowe do przełożenia.
rura osłonowa A 110PS
8,0 m
Proj. E-10,5/4,3 słup przelotowy.
Stanowisko nr 4.
Słup z oprawą oświetleniową.
Przyłącze kablowe do przełożenia.
Proj. linia
D12
85,52
83,44
D13
85,33
83,61
D14
85,25
83,78
D15
85,30
83,96
D16
85,36
84,14
4,00
Wp19
Wp20
Wp21
Wp22
Wp23
Wp24
Wp25
Wp26
Wp27
Wp28
5
6
7
122
121
120/2
119/1
118
118/1
249/1
248/1
241
240/3
240/1
239
106
107
109
112
105
108
110
114
115
g1,5
g1
m1,5
m2,5
m2
m1
mb
i1
B
B-RIVa
B-RIIIb
RIIIb
RIIIa
S-RIIIb
Bp
Bi
N
eNA
eNB
woA
woA32
wpA
tmA
ks200
k
85.67
85.51
85.43
85.40
85.45
85.70
85.76
85.48
85.56
85.33
85.49
85.42
85.41
85.38
85.46
85.32
85.35
85.36
85.31
85.19
85.14
85.27
85.26
85.47
85.44
85.53
85.34
85.12
85.39
85.14
85.18
85.08
84.91
84.84
84.73
85.17
85.40
84.83
84.80
84.98
84.95
85.13
84.83
85.04
85.59
85.62
85.67
85.50
85.61
85.33
83.12
83.50
82.93

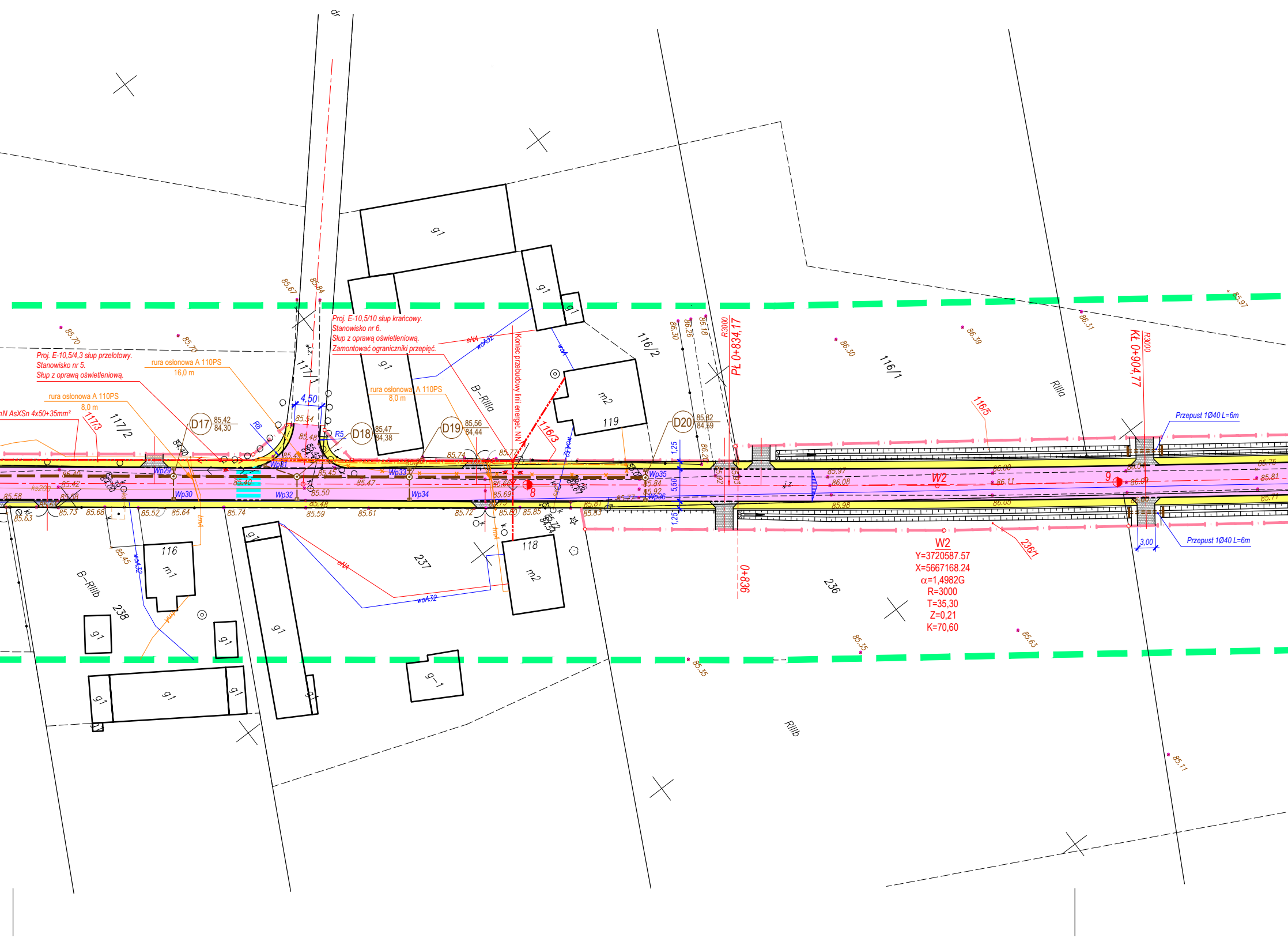
Proj. E-10,5/4,3 słup przelotowy.
Stanowisko nr 5.
Słup z oprawą oświetleniową.
Proj. E-10,5/10 słup krańcowy.
Stanowisko nr 6.
Słup z oprawą oświetleniową.
Zamontować ograniczniki przepięć.
rura osłonowa A 110PS
16,0 m
rura osłonowa A 110PS
8,0 m
rura osłonowa A 110PS
8,0 m
nN AsXSn 4x50+35mm²
Koniec przebudowy linii energet. NN
D17 85,42 84,30
D18 85,47 84,38
D19 85,56 84,44
D20 85,62 84,59
4,50
R8
R5
Wp29
Wp30
Wp31
Wp32
Wp33
Wp34
Wp35
Wp36
117/1
117/2
117/3
116/1
116/2
116/3
116/5
236/1
236
237
238
116
m1
118
m2
119
m2
g1
g1-1
B-RIIIa
B-RIIIb
RIIIa
RIIIb
eNA
woA32
woA
tmA
ks200
8
9
W2
PŁ 0+834,17
KŁ 0+904,77
R3000
0+836
1,25
5,50
1,25
3,00
Przepust 1Ø40 L=6m
Przepust 1Ø40 L=6m
W2
Y=3720587.57
X=5667168.24
α=1,4982G
R=3000
T=35,30
Z=0,21
K=70,60
85.70
85.70
85.67
85.84
85.54
85.48
85.45
85.40
85.42
85.58
85.63
85.73
85.68
85.52
85.64
85.74
85.59
85.61
85.50
85.47
85.72
85.80
85.85
85.74
85.77
85.66
85.69
85.81
85.83
85.45
86.30
86.26
86.18
86.30
86.39
86.31
85.97
86.08
86.11
86.00
86.05
85.98
85.75
85.81
85.71
85.35
85.35
85.63
85.11
85.97

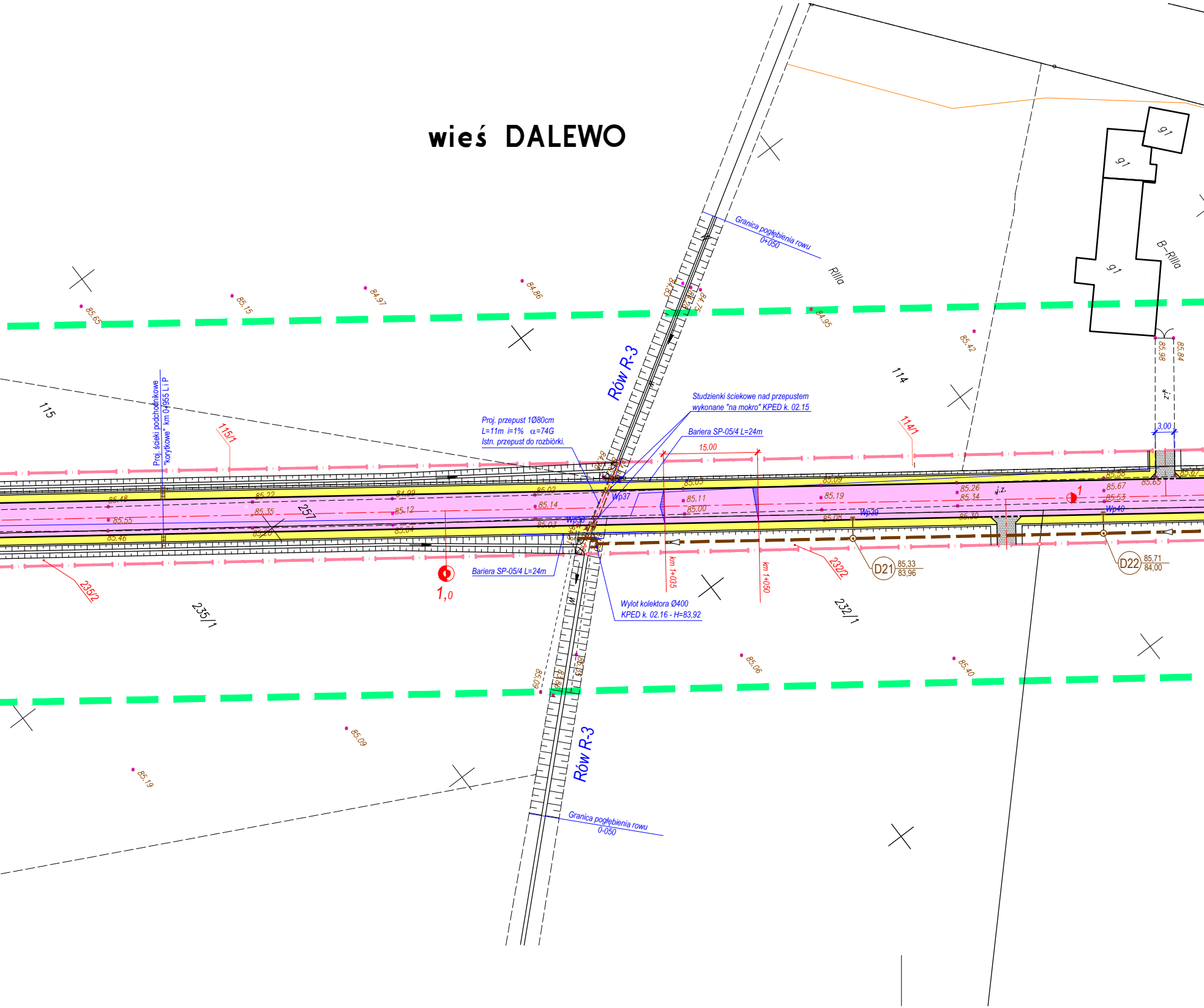
wieś DALEWO
Rów R-3
Rów R-3
Granica pogłębienia rowu
0+050
Granica pogłębienia rowu
0-050
Rllla
B-Rllla
114
114/1
115
115/1
235/1
235/2
232/1
232/2
257
gl
gl
gl
Proj. ścieki podchodnikowe
"korytkowe" km 0+955 L i P
Proj. przepust 1Ø80cm
L=11m i=1% α=74G
Istn. przepust do rozbiórki.
Studzienki ściekowe nad przepustem
wykonane "na mokro" KPED k. 02.15
Bariera SP-05/4 L=24m
Bariera SP-05/4 L=24m
15,00
3,00
km 1+035
km 1+050
Wylot kolektora Ø400
KPED k. 02.16 - H=83,92
Wp37
Wp38
Wp39
Wp40
j.z.
j.z.
1,0
1
D21 85,33 83,96
D22 85,71 84,00
85.65
85.15
84.97
84.86
84.28
84.75
84.95
85.42
85.98
85.84
85.48
85.55
85.46
85.22
85.35
85.28
84.99
85.12
85.04
85.02
85.14
85.03
85.05
85.11
85.00
85.09
85.19
85.08
85.26
85.34
85.30
85.58
85.67
85.53
85.65
85.67
85.06
85.40
85.09
85.19
85.09

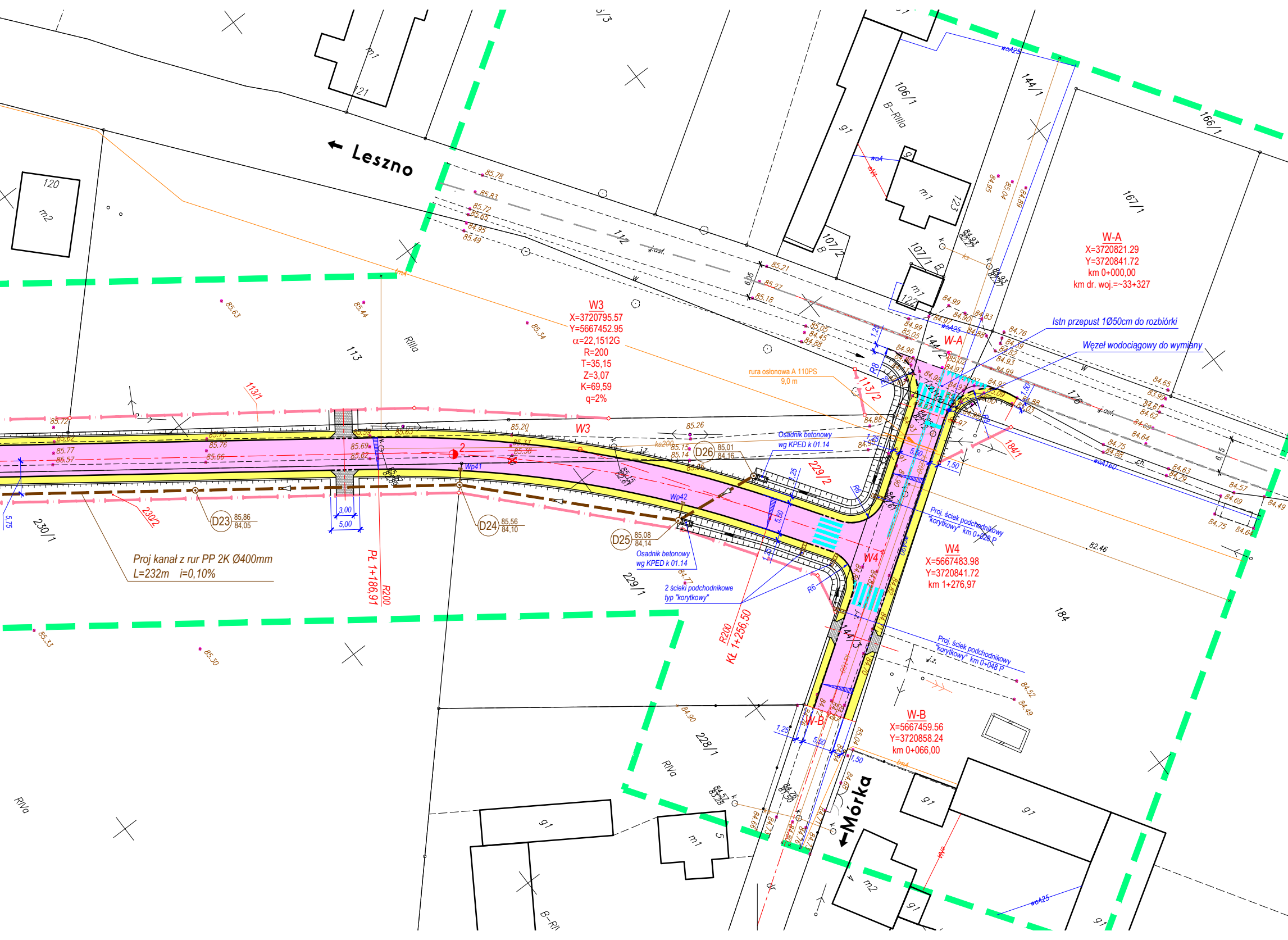
← Leszno
←Mórka
W3
X=3720795.57
Y=5667452.95
α=22,1512G
R=200
T=35,15
Z=3,07
K=69,59
q=2%
W-A
X=3720821.29
Y=3720841.72
km 0+000,00
km dr. woj.=~33+327
W4
X=5667483.98
Y=3720841.72
km 1+276,97
W-B
X=5667459.56
Y=3720858.24
km 0+066,00
Istn przepust 1Ø50cm do rozbiórki
Węzeł wodociągowy do wymiany
rura osłonowa A 110PS
9,0 m
Osadnik betonowy
wg KPED k 01.14
Osadnik betonowy
wg KPED k 01.14
2 ścieki podchodnikowe
typ "korytkowy"
Proj. ściek podchodnikowy
"korytkowy" km 0+028 P
Proj. ściek podchodnikowy
"korytkowy" km 0+048 P
Proj kanał z rur PP 2K Ø400mm
L=232m i=0,10%
PŁ 1+186,91
R200
R200
KŁ 1+256,50
D23 85,86 84,05
D24 85,56 84,10
D25 85,08 84,14
D26 85,01 84,16
Wp41
Wp42
R8
R8
R6
R6
1,25
5,50
1,50
3,00
5,00
5,75
6,05
6,5
113
113/1
113/2
112
229/1
229/2
230/1
230/2
228/1
184
184/1
176
166/1
167/1
144/1
144/2
144/3
106/1
107/1
107/2
120
121
122
123
m1
m2
g1
B
B–RIIIa
RIIIa
RIVa
B–RIV
woA25
woA160
woA
tmA
ks
ks200
w
j.z.
j.asf.
ch.
82.46
85.78
85.83
85.72
85.65
84.95
85.49
85.63
85.44
85.34
85.21
85.27
85.18
85.05
84.45
84.88
84.99
84.90
84.97
84.83
84.99
85.05
84.88
84.96
85.02
84.97
84.98
84.92
84.76
84.89
84.82
84.93
84.99
84.65
83.99
84.61
84.62
84.69
84.64
84.75
84.88
84.63
84.79
84.57
84.69
84.75
84.64
84.49
84.88
84.95
84.91
84.90
84.67
84.82
84.71
84.70
84.52
84.49
84.93
82.27
84.95
85.04
84.89
85.72
85.62
85.77
85.57
85.70
85.76
85.66
85.59
85.63
85.69
85.62
85.20
85.33
85.38
85.26
85.15
85.14
85.06
84.77
85.33
85.30
84.90
84.76
84.72
85.04
84.84
84.68
84.71
84.66
84.73
84.80
84.76
84.57

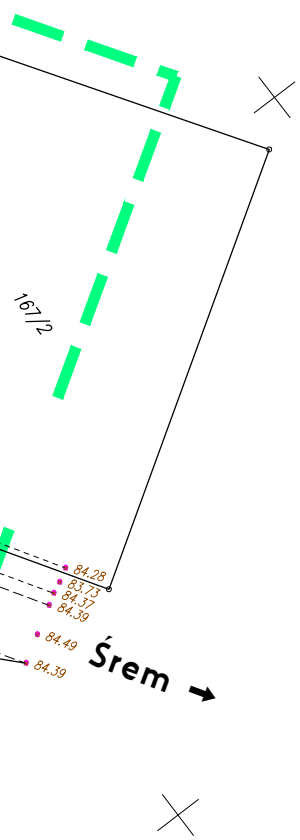
167/2
84.28
83.73
84.37
84.39
84.49
84.39
Śrem →

OZNACZENIA:

—	Granice ewidencyjne działek w obszarze pasa drogowego (istniejące)
—	Granica pasa drogowego (nowe)
🟨	Proj. nawierzchnia chodników z kostki betonowej brukowej
▦	Proj. naw. wjazdów z kostki beton. w kolorze grafitowym
🟪	Proj. nawierzchnia jezdni z kostki brukowej szarej
☐	Tereny zieleni

UZBROJENIE PROJEKTOWANE:

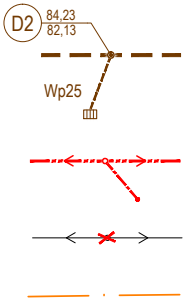
D2
84,23
82,13
Wp25

Proj. kanał deszczowy rozsączający
z rur PVC Ø400mm

Proj. wpusty deszcz. z przykanalikiem
z rur PVC klasy S Ø200mm

Proj. przebudowa linii napowietrznej energetycznej NN z przyłączami (przyłącza napowietrzne do wymiany). Oprawy oświetleniowe montować pod przewodem samonośnym.

Istniejąca linia nN do demontażu.

Projektowane kable telekomunikacyjne

UWAGI:

1. Studzienki (skrzynki) dla istn. urządzeń podziemnych należy wyregulować do rzędnych projektowanego terenu.



ZPiRD
Poznań
Rok założenia
1990

ZAKŁAD PROJEKTOWANIA
i REALIZACJI DRÓG
mgr inż. Zenon Jurga
62-070 Dąbrowa ul. Leśna 26

STADIUM:
PROJEKT BUDOWLANO-WYKONAWCZY

INWESTOR:
Gmina Śrem

OBIEKT:
ROZBUDOWA DROGI GMINNEJ klasy "L"
w Dalewie gm. Śrem

BRANŻA:
PROJEKT drogowy

PRZEDMIOT RYSUNKU:
PLAN SYTUACYJNY

SKALA:
1:500

PROJEKTANT:
mgr inż. Zenon Jurga
Uprawnienia budowlane do projektowania i kierowania robotami budowlanymi bez ograniczeń w specjalności: drogi
Nr ewid. upr.: 165/73 WZDP Poznań

PODPIS:

DATA OPRAC.:
05.2011

SPRAWDZAJĄCY:
mgr inż. Jacek Holtzer
Uprawnienia budowlane do projektowania i kierowania robotami budowlanymi bez ograniczeń w specjalności: drogi
Nr ewid. upr.: 133/69 i 40/72 WZDP Poznań

PODPIS:

NR RYS.:
2.