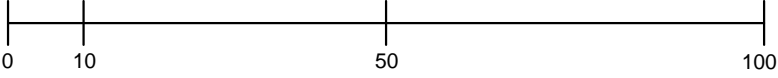


MIEJSCOWY PLAN ZAGOSPODAROWANIA PRZESTRZENNEGO
OBSZARÓW POŁOŻONYCH W MIEJSCOWOŚCIACH:
ŁĘG, MECHLIN, MÓRKA I PYSZĄCA

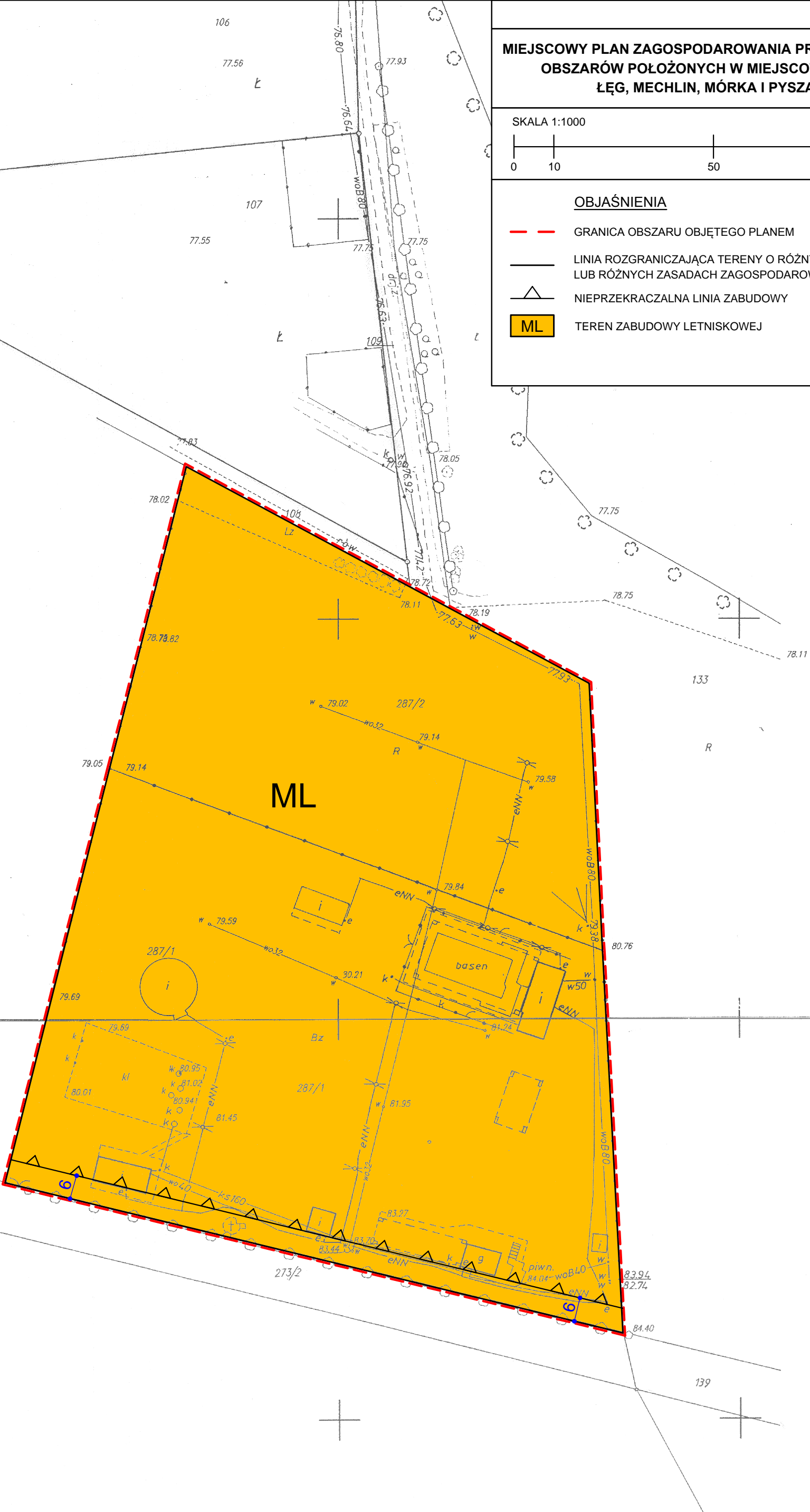
SKALA 1:1000



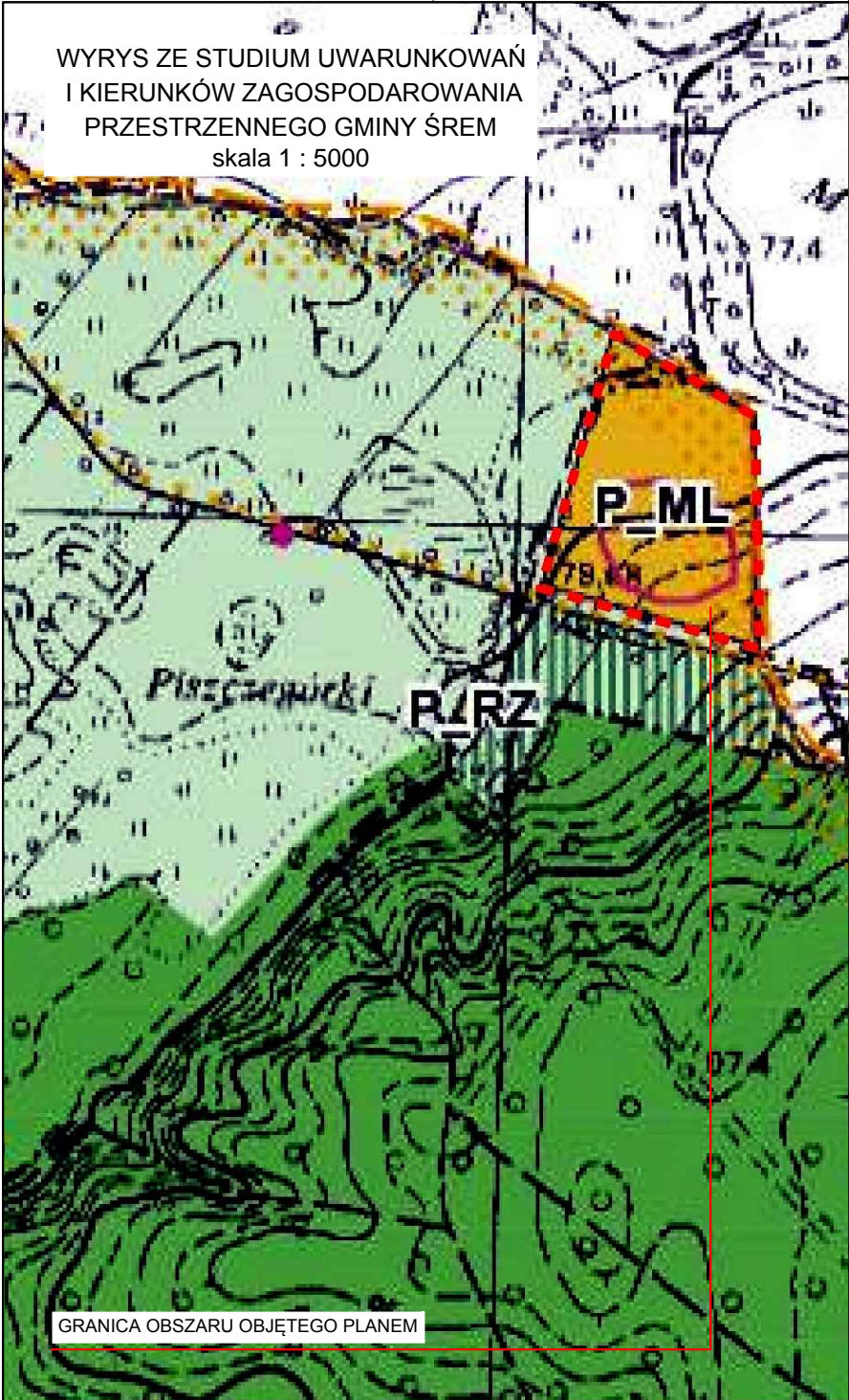
OBJAŚNIENIA

- GRANICA OBSZARU OBJĘTEGO PLANEM
- LINIA ROZGRANICZAJĄCA TERENY O RÓŻNYM PRZEZNACZENIU
LUB RÓŻNYCH ZASADACH ZAGOSPODAROWANIA
- NIEPRZEKRACZALNA LINIA ZABUDOWY
- ML** TEREN ZABUDOWY LETNISKOWEJ

MÓRKA



WYRYS ZE STUDIUM UWARUNKOWAŃ
I KIERUNKÓW ZAGOSPODAROWANIA
PRZESTRZENNEGO GMINY ŚREM
skala 1 : 5000



GRANICA OBSZARU OBJĘTEGO PLANEM