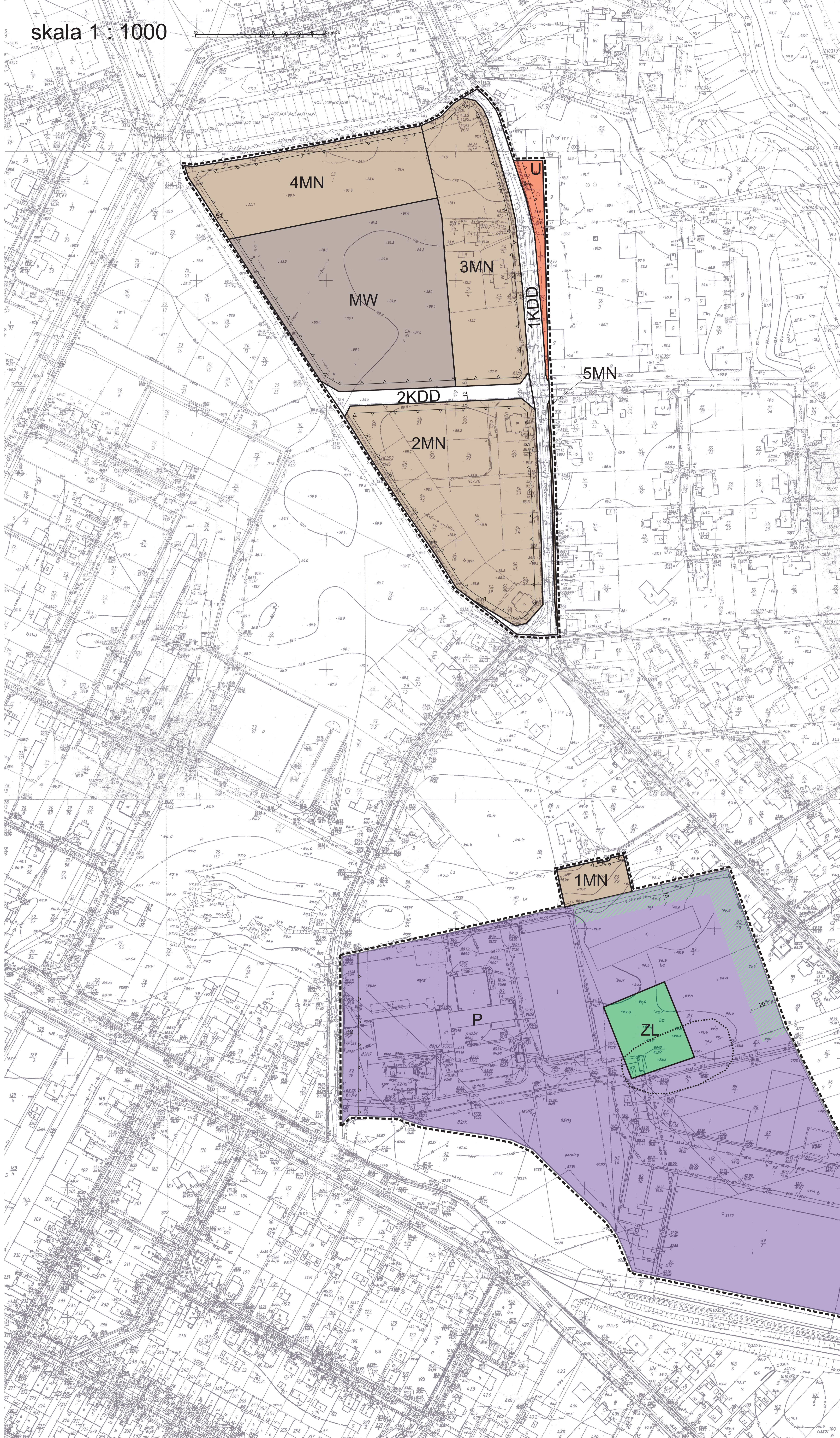


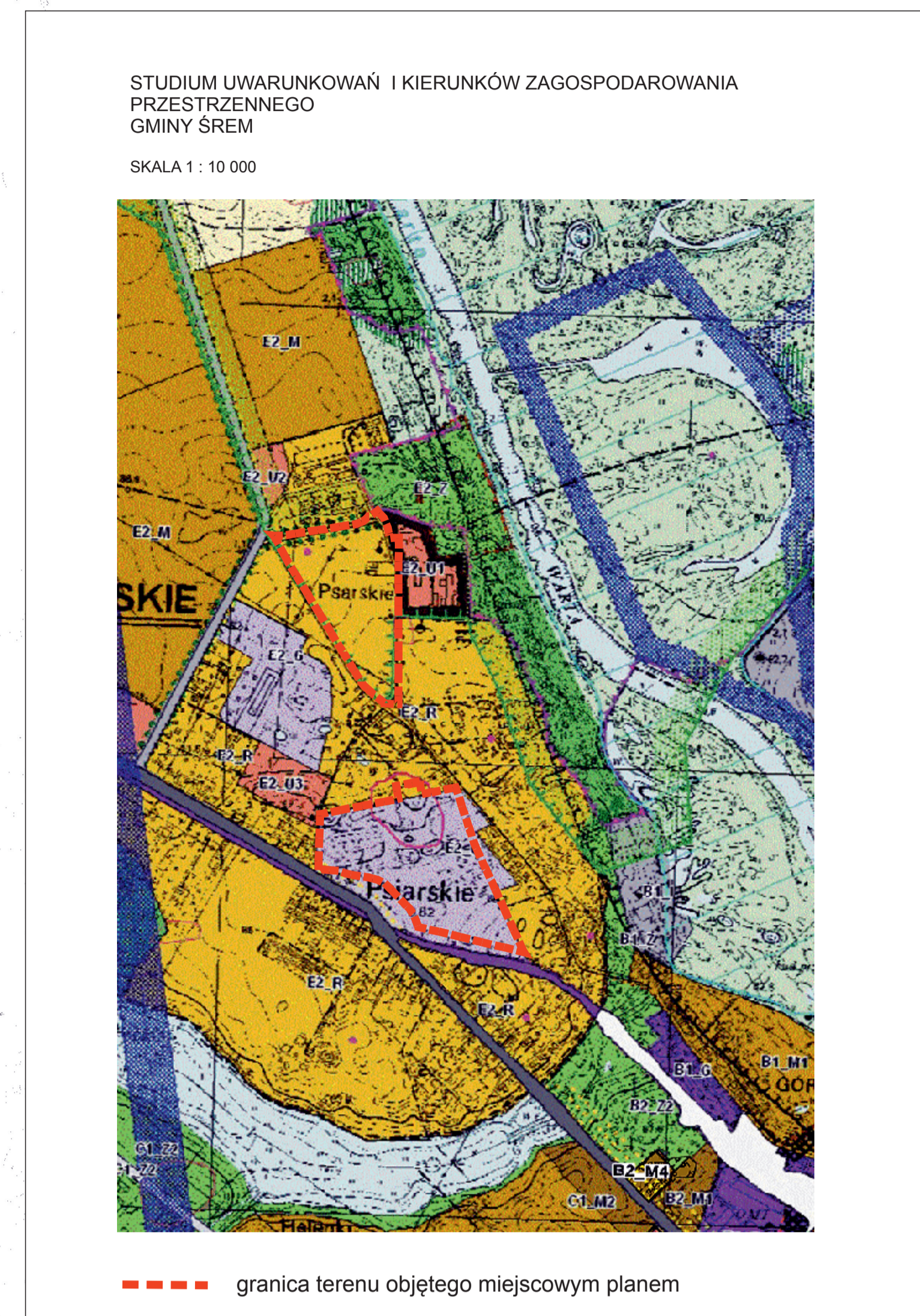
MIEJSCOWY PLAN ZAGOSPODAROWANIA PRZESTRZENNEGO OBSZARÓW POŁOŻONYCH W REJONIE UL. ZACHODNIEJ WE WSI PSARSKIE

skala 1 : 1000



Załącznik Nr 1 do Uchwały Nr

 Rady Miejskiej w Śremie
 z dnia



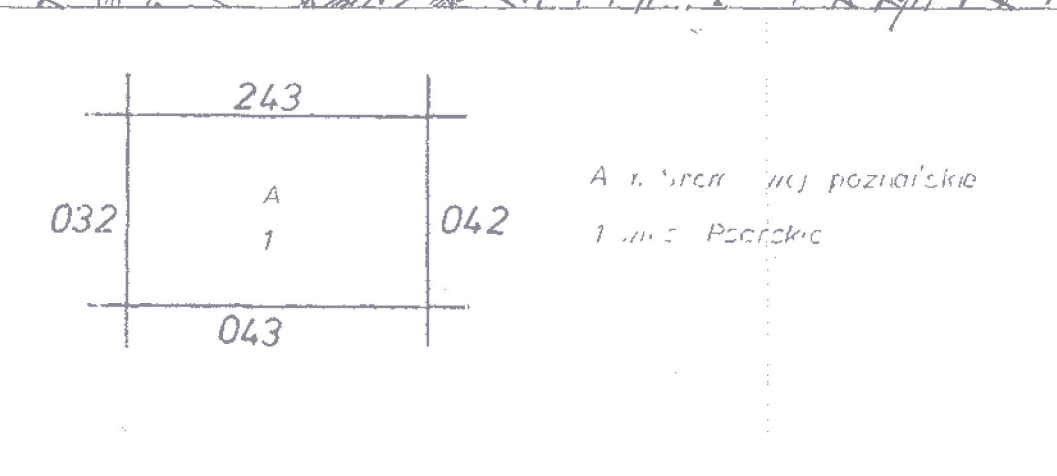
OZNACZENIA

- GRANICE OBSZARÓW OBJĘTYCH MIEJSCOWYM PLANEM
- LINIE ROZGRANICZAJĄCE TERENY O RÓŻNYM PRZEZNACZENIU LUB RÓŻNYCH ZASADACH ZAGOSPODAROWANIA
- △ NIEPRZEKARCZALNA LINIA ZABUDOWY
- GRANICA STANOWISKA ARCHEOLOGICZNEGO WPISANEGO DO REJESTRU ZABYTKÓW
- P** TERENY OBJĘTYCH PRODUKCYJNYCH, SKŁADÓW I MAGAZYNÓW
- MW** TERENY ZABUDOWY MIESZKANIOWEJ WIELORODZINNEJ
- MN** TERENY ZABUDOWY MIESZKANIOWEJ JEDNORODZINNEJ
- U** TERENY ZABUDOWY USŁUGOWEJ
- ZL** TERENY LASU
- KDD** TERENY DRÓG PUBLICZNYCH DOJAZDOWYCH
- ▨ OBSZARY ZIELENI IZOLACYJNEJ

MAPA ZASADNICZA
 Zakwalifikowana w r. 1981 przez
OKRĘGOWE PRZEDSIĘBIÓSTWO GEODEZYJNO-KARTOGRAFICZNE W POZNANIU

Nakładki Tematyczne

Sylwacja powierzchniowej	S
Rzeźby terenu	W
Uzbrojenia terenu	U



1:12, 1982
 59/9-1/80
 1:72, 1987

433.114.042
 1:1000

MAPA ZASAD
 Zakwalifikowana w r. 1981 przez
OKRĘGOWE PRZEDSIĘBIÓSTWO GEODEZYJNO-KARTOGRAFICZNE W POZNANIU