






MIEJSCOWY PLAN ZAGOSPODAROWANIA PRZESTRZENNEGO DLA TERENU DZIAŁALNOŚCI GOSPODARCZEJ POŁOŻONEGO W GRANICACH ŚREMSKIEGO PARKU INWESTYCYJNEGO OBSZAR ZACHODNI

Załączniki do uchwały Nr...../...../11
Rady Miejskiej w Śremie
z dnia2011 r.

Załącznik nr 1



OBJAŚNIENIA:

-  GRANICA OBSZARU OBJĘTEGO PLANEM MIEJSCOWYM
-  LINIE ROZGRANICZAJĄCE TERENY O RÓŻNYM PRZEZNACZENIU
LUB RÓŻNYCH ZASADACH ZAGOSPODAROWANIA
-  NIEPRZEKRACZALNE LINIE ZABUDOWY
-  **P/U** TERENY OBIEKTÓW PRODUKCYJNYCH, SKŁADÓW I MAGAZYNÓW ORAZ ZABUDOWY USŁUGOWEJ
-  OBSZARY, W KTÓRYCH OBOWIAZUJĄ OGRANICZENIA ZABUDOWY
I ZAGOSPODAROWANIA TERENÓW OKREŚLONE W PRZEPISACH ODRĘBNYCH