

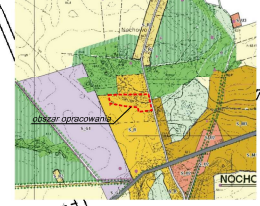
# MIJSCOWY PLAN ZAGOSPODAROWANIA PRZESTRZENNEGO DLA OBSZARU W REJONIE UL. LETNIEJ WE WSI NOCHOWO

Załącznik do uchwały nr ...../...../09  
Rady Miejskiej w Śremie  
z dnia .....2009r.

Załącznik nr 1

## Gm. ŚREM

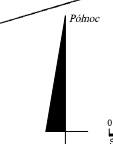
WYRYS ZE STUDIUM UWARUNKOWAŃ I KIERUNKÓW ZAGOSPODAROWANIA PRZESTRZENNEGO GMINY ŚREM UCHWAŁA NR 48/W/07 RADY MIEJSKIEJ W ŚREMIE Z DNIA 8 LUTEGO 2007 R.



### OBOWIĄZUJĄCE USTALENIA PLANU:

- GRANICE OBSZARU OBJĘTEGO PLANEM MIJSCOWYM
- LINIE ROZGRANICZAJĄCE TERENY O RÓŻNYM PRZEZNACZENIU LUB RÓŻNYCH ZASADACH ZAGOSPODAROWANIA
- OBOWIĄZUJĄCA LINIA ZABUDOWY
- NIEPRZEKRACZALNA LINIA ZABUDOWY
- MN TEREN ZABUDOWY MIESZKANIOWEJ JEDNORODZINNEJ
- ZL TEREN LASU
- KDD TEREN DROGI PUBLICZNEJ DOJAZDOWEJ

**URZĄD WOJEWÓDZKI W POZNANIU**  
Wydział Geodezji i Kartografii  
ul. Śródka 1, 60-600 Poznań  
Pozostał w mocy do dnia 31 grudnia 2009 r.  
Dz. Urz. Nr 31 poz. 143  
Śrem, 28.09.94



SKALA 1:2000

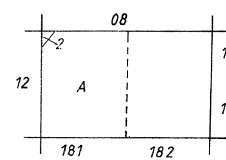
**433.114.13**

**1:2000**

## MAPA ZASADNICZA

Założona w 1992r przez  
WIELKOPOLSKIE PRZEDSIĘBIORSTWO GEODEZYJNO-KARTOGRAFICZNE  
„GEOMAT” W POZNANIU WYDZIAŁ NR 1

Nakładki tematyczne
Sytuacji powierzchniowej wys. S+W



A Gmina Śrem woj. poznański  
1. wieś Nochowo  
2. wieś Gaj

Dyrektor Wydziału mgr inż. Andrzej Cholewa

podpis data

Mapa została zeskanowana z kopii mapy zasadniczej w skali 1:2000 i opracowana w programach AUTOCAD LT i CADRaster PRO

BUREAU PROJEKTOWY LUBUSZ TECHNICZNY	
62-001 Wroclaw, ul. Piłsudskiego 10	
Tel. 071 762 21 10, 762 21 11, fax 762 21 12	
e-mail: bpt@op.pl, biuro@bpt.pl	
Projekt: Miejscowy plan zagospodarowania przestrzennego dla obszaru w rejonie ul. Letniej we wsi Nochowo	
Tytuł: .....	
Zamawiający: Miasto Gmina Śrem	
Tytuł pracowni: BUREAU PLANU MIJSCOWEGO	
2009A, AUTOR/RY: .....	
Projektant: mgr inż. Andrzej Domański	
Współautor: mgr inż. Zdzisław Zielenkiewicz	
op. inż. Dariusz Szwarcman	
mgr inż. Marek Mieloch	
Przeanalizował: .....	
Wykonano: .....	
4/10/08	1:2000