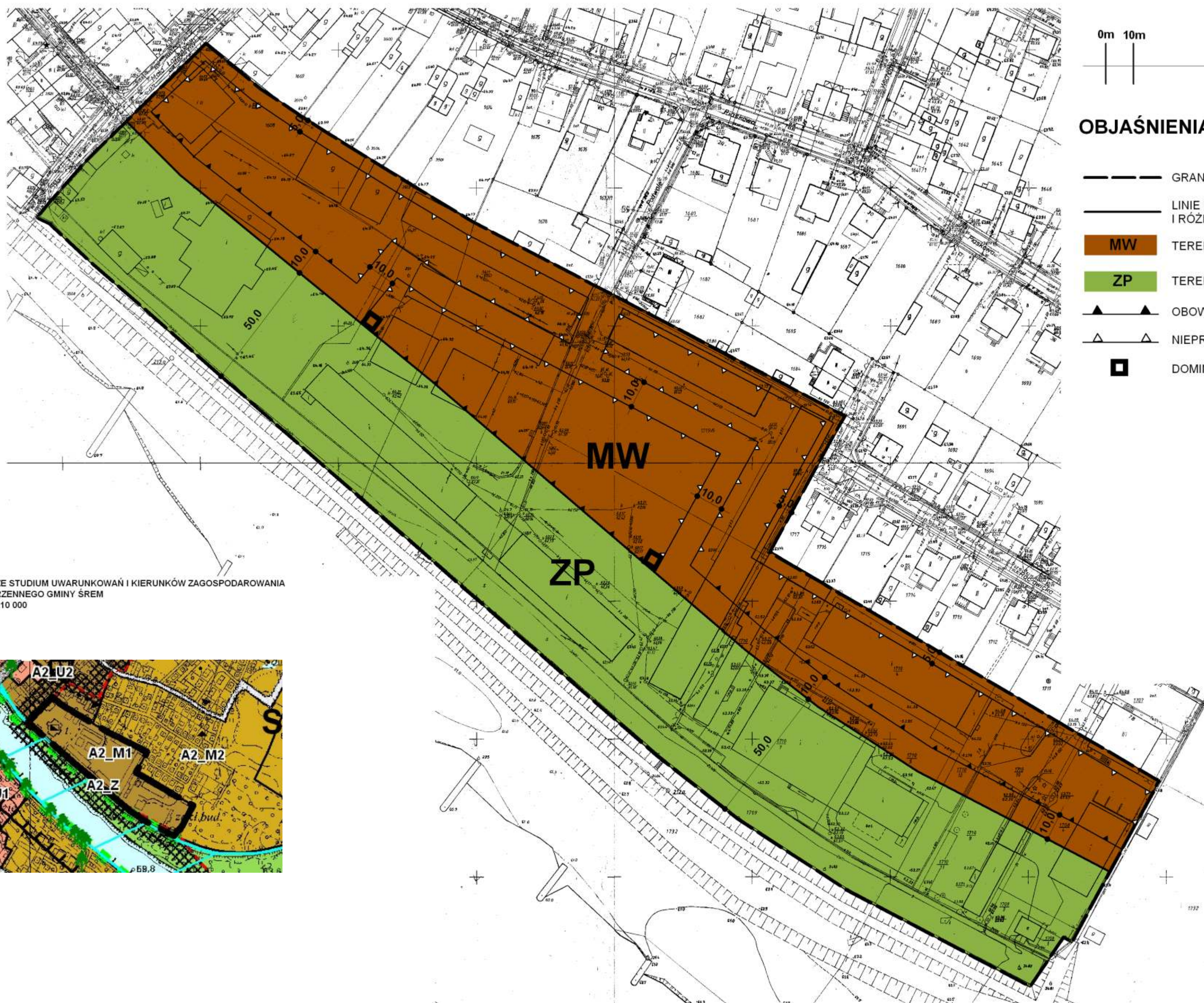


MIEJSCOWY PLAN ZAGOSPODAROWANIA PRZESTRZENNEGO DLA OBSZARU POŁOŻONEGO W REJONIE UL. PODWALE W ŚREMIE








Załączniki do uchwały Nr.....
Rady Miejskiej w Śremie
z dnia2008

SKALA 1: 1000

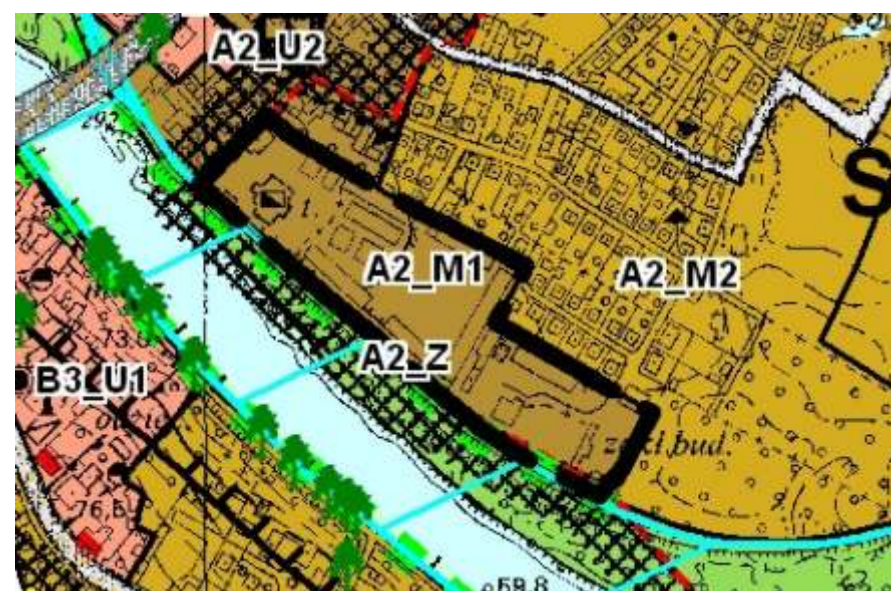
Załącznik nr 1



OBJAŚNIENIA:

-  GRANICA OPRACOWANIA MPZP
-  LINIE ROZGRANICZAJĄCE TERENY O RÓŻNYM PRZEZNACZENIU I RÓŻNYCH ZASADACH ZAGOSPODAROWANIA
-  **MW** TERENY ZABUDOWY MIESZKANIOWEJ WIELORODZINNEJ
-  **ZP** TEREN ZIELENI URZĄDZONEJ
-  OBOWIĄZUJĄCA LINIA ZABUDOWY
-  NIEPRZEKRACZALNA LINIA ZABUDOWY
-  DOMINANTY

WYRYS ZE STUDIUM UWARUNKOWAŃ I KIERUNKÓW ZAGOSPODAROWANIA
PRZESTRZENNEGO GMINY ŚREM
SKALA 1:10 000



OPRACOWANIE:

 **URBANIKA**

mgr inż. arch. Agata Marciniak - Członek ZOIU Z-371
mgr inż. arch. Iwona Stachowska - Członek ZOIU
mgr inż. Joanna Woźniak - Członek ZOIU Z-455 Z-14
mgr inż. arch. Aldona Cieśla
tech. bud. Grażyna Fraczyk