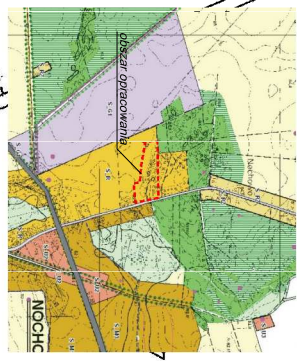


Gm. ŚREM

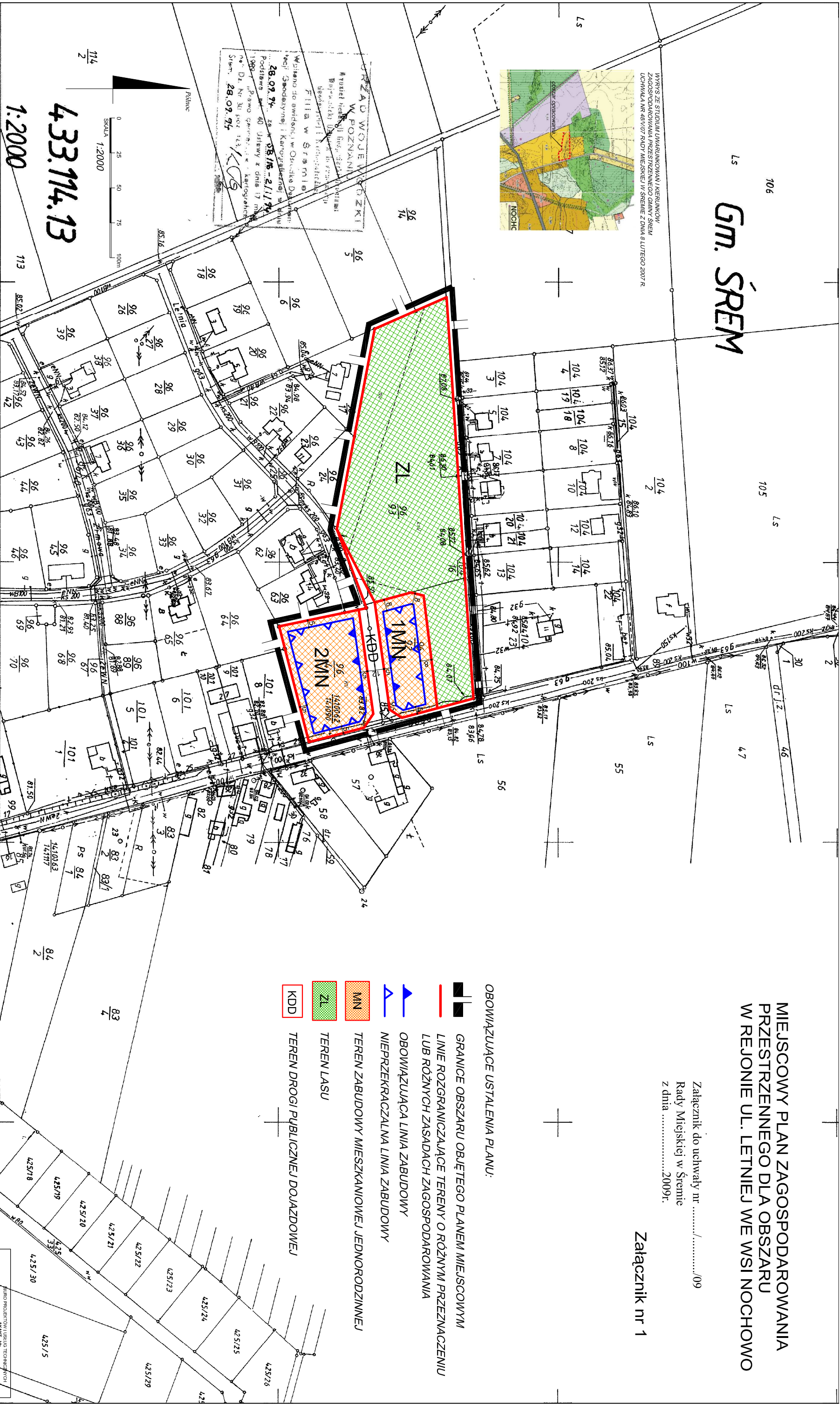
MIEJSCOWY PLAN ZAGOSPODAROWANIA PRZESTRZENNEGO DLA OBSZARU W REJONIE UL. LETNIEJ WE WSI NOCHOWO

Załącznik do uchwały nr/...../09
 Rady Miejskiej w Śremie
 z dnia2009r.

Załącznik nr 1



WYRS ZE STUDIUM UWARUNKOWAŃ I KIERUNKÓW ZAGOSPODAROWANIA PRZESTRZENNEGO GMINY ŚREM UCHWAŁA NR 48/VI/07 RADY MIEJSKIEJ W ŚREMIE Z DNIA 8 LUTEGO 2007 R.



OBOWIĄZUJĄCE USTALENIA PLANU:

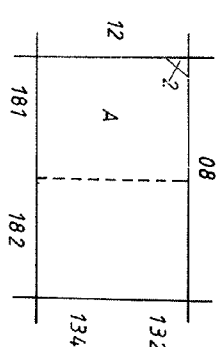
- GRANICE OBSZARU OBJĘTEGO PLANEM MIEJSCOWYM
- LINIE ROZGRANICZAJĄCE TERENY O RÓŻNYM PRZEZNACZENIU LUB RÓŻNYCH ZASADACH ZAGOSPODAROWANIA
- OBOWIĄZUJĄCA LINIA ZABUDOWY
- NIEPRZEKRACZAJĄCA LINIA ZABUDOWY
- TEREN ZABUDOWY MIESZKANOWEJ JEDNORODZINNEJ
- TEREN LASU
- TEREN DROGI PUBLICZNEJ DOJAZDOWEJ

1:2000
 433.114.13

MAPA ZASADNICZA

Zatężona w 1992r. przez
 WIELKOPOLSKIE PRZEDSIĘBIORSTWO GEODEZYJNO-KARTOGRAFICZNE
 „GEOMAT” W POZNANIU WYDZIAŁ NR 1

Nakładki tematyczne	
Sytuacji powierzchniowej i wys. S+W	



A Gmina Śrem woj. poznańskie
 1. wieś Nochowo
 2. wieś Gaj

Dyrektor Wydziału mgr inż. Andrzej Cholewa
 podpis data

Mapa została zeskanowana z kopii mapy zasadniczej w skali 1:2000 i opracowana w programach AUTOCAD LT i CADKaster PRO

MIASTO PROJEKTOWI I USŁUGI TECHNICZNYCH	
ul. Dębowa 1, 62-800 Śrem	
tel. 0 62 62 62 11, 0 62 62 12, 0 62 62 13, 0 62 62 14, 0 62 62 15, 0 62 62 16, 0 62 62 17, 0 62 62 18, 0 62 62 19, 0 62 62 20, 0 62 62 21, 0 62 62 22, 0 62 62 23, 0 62 62 24, 0 62 62 25, 0 62 62 26, 0 62 62 27, 0 62 62 28, 0 62 62 29, 0 62 62 30, 0 62 62 31, 0 62 62 32, 0 62 62 33, 0 62 62 34, 0 62 62 35, 0 62 62 36, 0 62 62 37, 0 62 62 38, 0 62 62 39, 0 62 62 40, 0 62 62 41, 0 62 62 42, 0 62 62 43, 0 62 62 44, 0 62 62 45, 0 62 62 46, 0 62 62 47, 0 62 62 48, 0 62 62 49, 0 62 62 50, 0 62 62 51, 0 62 62 52, 0 62 62 53, 0 62 62 54, 0 62 62 55, 0 62 62 56, 0 62 62 57, 0 62 62 58, 0 62 62 59, 0 62 62 60, 0 62 62 61, 0 62 62 62, 0 62 62 63, 0 62 62 64, 0 62 62 65, 0 62 62 66, 0 62 62 67, 0 62 62 68, 0 62 62 69, 0 62 62 70, 0 62 62 71, 0 62 62 72, 0 62 62 73, 0 62 62 74, 0 62 62 75, 0 62 62 76, 0 62 62 77, 0 62 62 78, 0 62 62 79, 0 62 62 80, 0 62 62 81, 0 62 62 82, 0 62 62 83, 0 62 62 84, 0 62 62 85, 0 62 62 86, 0 62 62 87, 0 62 62 88, 0 62 62 89, 0 62 62 90, 0 62 62 91, 0 62 62 92, 0 62 62 93, 0 62 62 94, 0 62 62 95, 0 62 62 96, 0 62 62 97, 0 62 62 98, 0 62 62 99, 0 62 62 100	
www.geomat.pl	
e-mail: info@geomat.pl	
Internet: www.geomat.pl	
Miejscowy plan zagospodarowania przestrzennego dla obszaru w rejonie ul. Letniej we wsi Nochowo	
Z. A. 1/09/08	
1:2000	
Wzrost	