

**UCHWAŁA NR 265/XXVI/2021
RADY MIEJSKIEJ W ŚREMIE**

z dnia 25 marca 2021 r.

w sprawie nadania nazw ulicom we wsi Zbrudzewo

Na podstawie art. 18 ust. 2 pkt 13 ustawy z dnia 8 marca 1990 r. o samorządzie gminnym (Dz. U. z 2020 r. poz. 713 i 1378) Rada Miejska w Śremie uchwała, co następuje:

§ 1. 1. Ulicy, stanowiącej drogę wewnętrzną, w skład której wchodzi działka ewidencyjna o numerze 471/3, nadaje się nazwę: Migdałowa.

2. Ulicy, stanowiącej drogę wewnętrzną, w skład której wchodzi działka ewidencyjna o numerze 471/63, nadaje się nazwę: Anyżowa.

3. Ulicy, stanowiącej drogę wewnętrzną, w skład której wchodzi działki ewidencyjne o numerach: 20/47 i 471/2 oraz w części działka ewidencyjna o numerze 471/25, nadaje się nazwę: Waniliowa.

4. Ulicy, stanowiącej drogę wewnętrzną, w skład której wchodzi działka ewidencyjna o numerze 20/57, nadaje się nazwę: Cynamonowa.

5. Ulicy, stanowiącej drogę wewnętrzną, w skład której wchodzi działka ewidencyjna o numerze 20/70, nadaje się nazwę: Kokosowa.

6. Ulicy, stanowiącej drogę wewnętrzną, w skład której wchodzi działka ewidencyjna o numerze 20/81, nadaje się nazwę: Karmelowa.

7. Ulicy, stanowiącej drogę wewnętrzną, w skład której wchodzi działka ewidencyjna o numerze 20/92, nadaje się nazwę: Miodowa.

8. Ulicy, stanowiącej drogę wewnętrzną, w skład której wchodzi działka ewidencyjna o numerze 471/30, nadaje się nazwę: Sezamowa.

9. Ulicy, stanowiącej drogę wewnętrzną, w skład której wchodzi działka ewidencyjna o numerze 471/35, nadaje się nazwę: Figowa.

10. Ulicy, stanowiącej drogę wewnętrzną, w skład której wchodzi działki ewidencyjne o numerach: 19/104 i 471/40 oraz w częściach działki ewidencyjne o numerach: 20/26 i 471/25, nadaje się nazwę: Daktylowa.

11. Ulicy, stanowiącej drogę wewnętrzną, w skład której wchodzi działka ewidencyjna o numerze 19/105, nadaje się nazwę: Pomarańczowa.

12. Ulicy, stanowiącej drogę wewnętrzną, w skład której wchodzi działka ewidencyjna o numerze 19/106, nadaje się nazwę: Imbirowa.

13. Ulicy, stanowiącej drogę wewnętrzną, w skład której wchodzi działka ewidencyjna o numerze 19/107, nadaje się nazwę: Kakaowa.

14. Ulicy, stanowiącej drogę wewnętrzną, w skład której wchodzi działka ewidencyjna o numerze 19/108, nadaje się nazwę: Kajmakowa.

15. Ulicy, stanowiącej drogę wewnętrzną, w skład której wchodzi działka ewidencyjna o numerze 19/102 oraz w części działka ewidencyjna o numerze 471/25, nadaje się nazwę: Arachidowa.

16. Ulicy, stanowiącej drogę wewnętrzną, w skład której wchodzi działka ewidencyjna o numerze 19/103 oraz w części działka ewidencyjna o numerze 20/26, nadaje się nazwę: Piernikowa.

17. Przebieg ulic, o których mowa w ustępach: od 1 do 16, oznaczono w załączniku do uchwały.

§ 2. Wykonanie uchwały powierza się Burmistrzowi Śremu.

§ 3. Uchwała wchodzi w życie po upływie 14 dni od dnia ogłoszenia w Dzienniku Urzędowym Województwa Wielkopolskiego.

















Przewodnicząca Rady

Katarzyna Sarnowska

ZBRUDZEWO

ul. Ametystowa

LEGENDA

-  ul. Migdałowa
-  ul. Anyżowa
-  ul. Waniliowa
-  ul. Cynamonowa
-  ul. Kokosowa
-  ul. Karmelowa
-  ul. Miodowa
-  ul. Sezamowa
-  ul. Figowa
-  ul. Daktylowa
-  ul. Pomarańczowa
-  ul. Imbirowa
-  ul. Kakaowa
-  ul. Kajmakowa
-  ul. Arachidowa
-  ul. Piernikowa

dz. 20/17

ul. Ametystowa

dz. 20/41

dz. 20/13

Przewodnicząca Rady

Katarzyna Sarnowska

Uzasadnienie

UCHWAŁY NR 265/XXVI/2021
RADY MIEJSKIEJ W ŚREMIE

z dnia 25 marca 2021 r.

w sprawie nadania nazw ulicom we wsi Zbrudzewo

Z art. 18 ust. 2 pkt 13 ustawy z dnia 8 marca 1990 r. o samorządzie gminnym wynika, iż do wyłącznej właściwości rady gminy należy podejmowanie uchwał w sprawach nazw ulic i placów będących drogami publicznymi lub nazw dróg wewnętrznych w rozumieniu ustawy z dnia 21 marca 1985 r. o drogach publicznych (Dz. U. z 2020 r. poz. 470 z późn. zm.). Do zadań gminy, zgodnie z art. 47a ust. 1 pkt 1 ustawy z dnia 17 maja 1989 r. – Prawo geodezyjne i kartograficzne (Dz. U. z 2020 r. poz. 2052), należy także prowadzenie ewidencji ulic.

Nowe ulice objęte uchwałą zostały wydzielone geodezyjnie w ramach procesu przygotowania kolejnych obszarów we wsi Zbrudzewo pod zabudowę mieszkaniową, zgodnie z ustaleniami wynikającymi z miejscowego planu zagospodarowania przestrzennego. Nadanie nazw tym ulicom jest niezbędne dla przyporządkowania każdej, zlokalizowanej przy nich nieruchomości, odpowiedniego numeru porządkowego, a tym samym, określenia przyszłych danych adresowych.

Drogi wskazane w uchwale są drogami wewnętrznymi stanowiącymi własność prywatną. Zgodnie z wymogiem wynikającym z przywołanej wyżej ustawy o drogach publicznych, właściciele tych gruntów pisemnie wyrazili zgodę na wprowadzenie nazewnictwa w zaproponowanym zakresie.

Biorąc powyższe pod uwagę, podjęcie niniejszej uchwały jest uzasadnione.

Przewodnicząca Rady

Katarzyna Sarnowska