













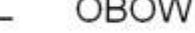
# ZMIANA MIEJSCOWEGO PLANU ZAGOSPODAROWANIA PRZESTRZENNEGO DLA OBSZARU "HELENKI" W ŚREMIE

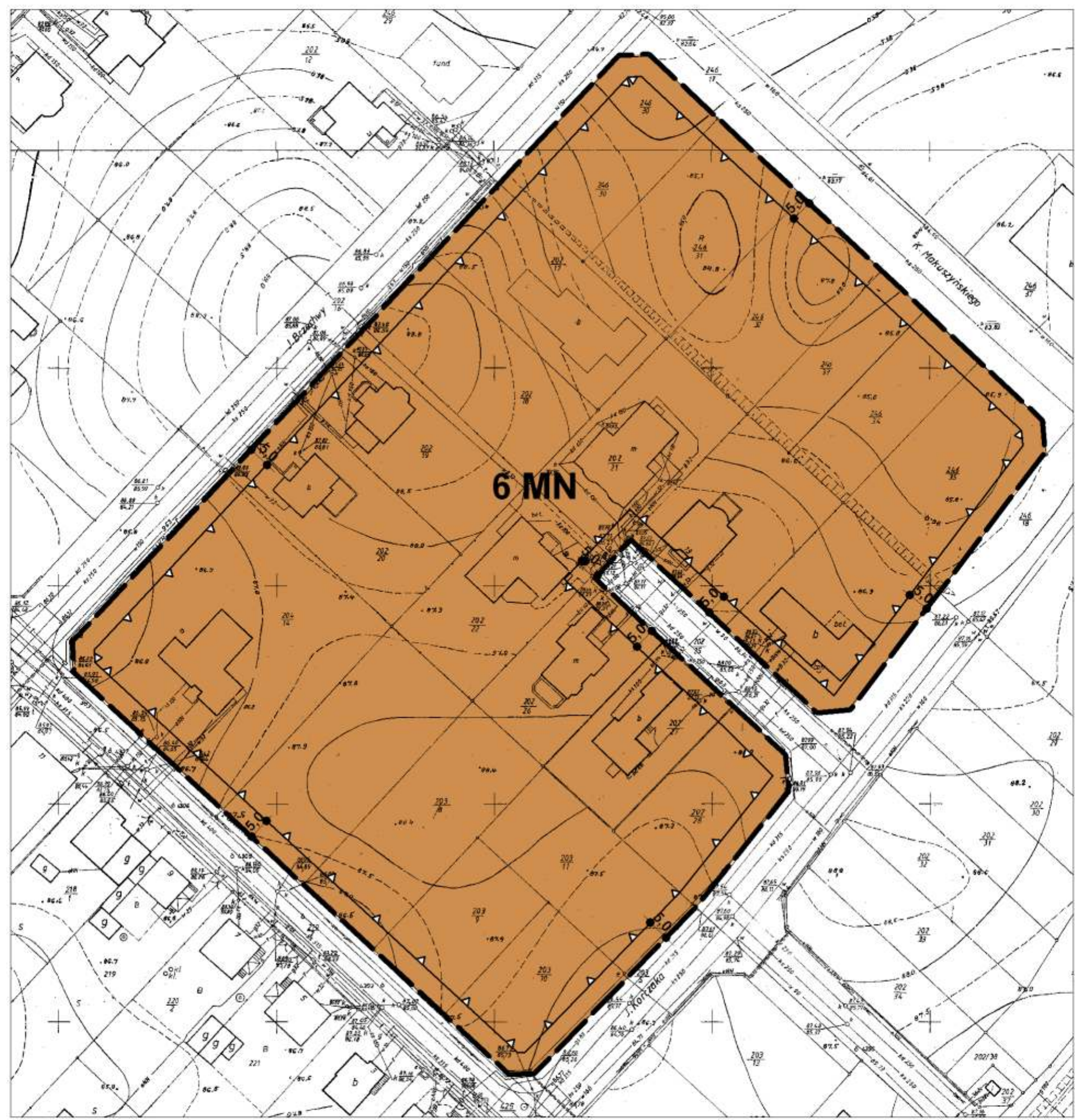
SKALA 1:1000

Załączniki do uchwały Nr 463/LI/10  
Rady Miejskiej w Śremie  
z dnia 30 września 2010 r.

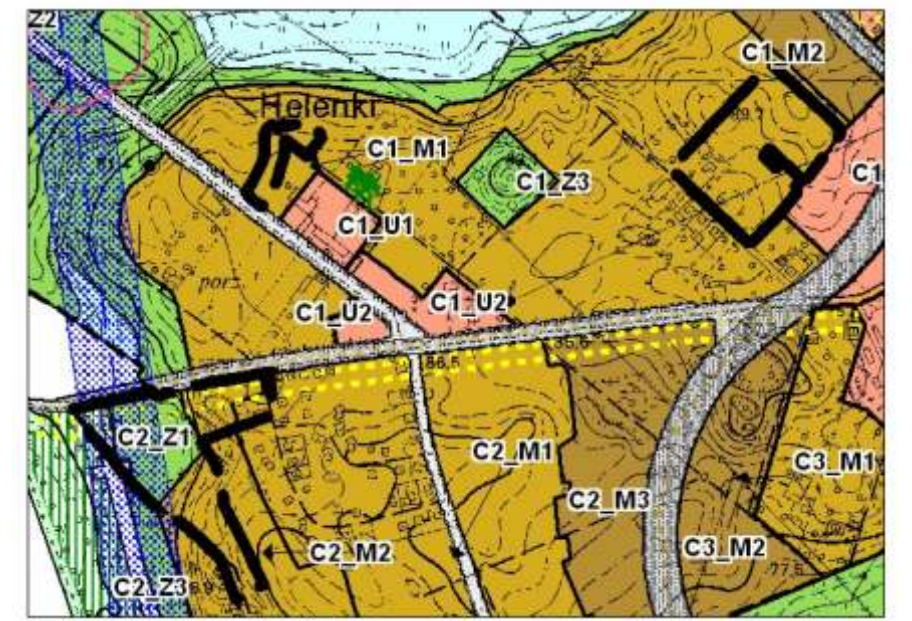
Załącznik nr 1

## OBJAŚNIENIA:

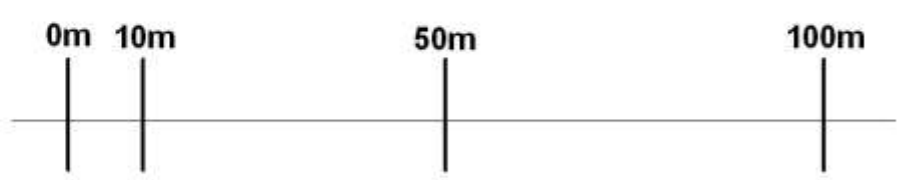
-  GRANICA OBSZARU OBJĘTEGO PLANEM MIEJSCOWYM
-  GRANICA ADMINISTRACYJNA MIASTA ŚREM
-  LINIE ROZGRANICZAJĄCE TERENY O RÓŻNYM PRZEZNACZENIU LUB RÓŻNYCH ZASADACH ZAGOSPODAROWANIA
-  **MN** TERENY ZABUDOWY MIESZKANIOWEJ JEDNORODZINNEJ
-  **ZD** TEREN OGRODÓW DZIAŁKOWYCH
-  **ZP** TEREN ZIELENI URZĄDZONEJ
-  **E** TEREN ELEKTROENERGETYKI
-  **KD-D** TERENY DRÓG PUBLICZNYCH KLASY DOJAZDOWEJ
-  **KDW** TEREN DROGI WEWNĘTRZNEJ
-   NIEPRZEKACZALNE LINIE ZABUDOWY
-   OBOWIĄZUJĄCE LINIE ZABUDOWY



WYRYS ZE STUDIUM UWARUNKOWA  
I KIERUNKÓW ZAGOSPODAROWANIA PRZESTRZENNEGO  
GMINY ŚREM  
SKALA 1:10 000



 GRANICA OBSZARU OBJĘTEGO MPZP



**OPRACOWANIE:**  
 **URBANIKA**

**ZESPÓŁ PROJEKTOWY:**  
MGR INŻ. ARCH. AGATA MARCINIAK - ZOIU Z-371  
MGR INŻ. ARCH. IWONA STACHOWSKA - ZOIU Z-14

**Ś R E M - 2010**