

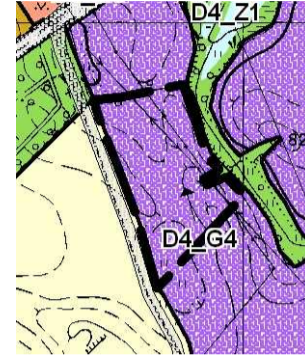
**MIEJSCOWY PLAN ZAGOSPODAROWANIA PRZESTRZENNEGO
DLA TERENU DZIAŁALNOŚCI GOSPODARCZEJ POŁOŻONEGO
W GRANICACH ŚREMSKIEGO PARKU INWESTYCYJNEGO
OBSZAR ZACHODNI**

Załączniki do uchwały Nr 112/XII/11
Rady Miejskiej w Śremie
z dnia 26 lipca 2011 r.

Załącznik nr 1








WYRYS ZE STUDYUM
UWARUNKOWAŃ I KIERUNKÓW
ZAGOSPODAROWANIA PRZESTRZENNEGO
GMINY ŚREM
SKALA 1:10 000



--- GRANICA OBSZARU
OBJĘTEGO MPZP

OBJAŚNIENIA:

-  GRANICA OBSZARU OBJĘTEGO PLANEM MIEJSCOWYM
-  LINIE ROZGRANICZAJĄCE TERENY O RÓŻNYM PRZEZNACZENIU
LUB RÓŻNYCH ZASADACH ZAGOSPODAROWANIA
-  NIEPRZEKRACZALNE LINIE ZABUDOWY
-  **P/U** TERENY OBIEKTÓW PRODUKCYJNYCH, SKŁADÓW I MAGAZYNÓW ORAZ ZABUDOWY USŁUGOWEJ
-  OBSZARY, W KTÓRYCH OBOWIAZUJĄ OGRANICZENIA ZABUDOWY
I ZAGOSPODAROWANIA TERENÓW OKREŚLONE W PRZEPISACH ODREBNYCH